



ESTADO DO RIO GRANDE DO SUL
SECRETARIA DE LOGÍSTICA E TRANSPORTES

TERMO DE ARROLAMENTO E TRANSFERÊNCIA DE BENS

Aos 24 de agosto de 2021, pelo presente instrumento, de um lado,

(1) **Secretaria de Logística e Transportes do Estado do Rio Grande do Sul**, órgão integrante da administração direta estadual, com sede na Av. Borges de Medeiros, nº 1501 - Centro/Praia de Belas, Porto Alegre - RS, CEP 90020-020, neste ato representada pelo Sr. Secretário Juvir Costella, doravante denominado “**PODER CONCEDENTE**”; e

(2) **Concessionária Rota de Santa Maria S.A.**, sociedade de propósito específico, com sede em Santa Cruz do Sul, Estado do Rio Grande do Sul, na Av. Independência, nº 3284, bairro Renascença, CEP 96.816-250, inscrita no Cadastro Nacional da Pessoa Jurídica, do Ministério da Fazenda, sob o nº 41.886.692/0001-02, neste ato representada por seus procuradores, os Srs Aquilino Espejo Martinez, espanhol, divorciado, engenheiro civil, portador do passaporte XDD550939, inscrito no CPF/ME sob o nº 244.689.638-32, e Leandro Conterato, brasileiro, solteiro, engenheiro civil, CREA RS184043, inscrito no CPF sob o n. 018.424.790-08, portador da carteira de Identidade Civil/RG n. 2087393548 SSP/RS, conforme instrumento de procuração anexo (anexo I).

(3) **Departamento Autônomo de Estradas de Rodagem**, autarquia vinculada à Secretaria de Logística e Transportes do Estado do Rio Grande do Sul, com sede na Av. Borges de Medeiros, 1555 - Porto Alegre, neste ato representada pelo seu Diretor Geral, Sr Luciano Faustino da Silva, brasileiro, solteiro, engenheiro, inscrito no CPF/ME sob o nº 006.794.620-82, portador da carteira de Identidade Civil/RG n. 7090256483- SSP-RS, doravante denominado “**DAER**”

Considerando que:

- A Concessionária Rota de Santa Maria S.A. foi constituída, em 16 de abril de 2021, pela Sacyr Concessões e Participações do Brasil Ltda. e Sacyr Concesiones, S.L, integrantes do Consórcio Via Central, vencedor da CONCORRÊNCIA para exploração da infraestrutura e da prestação do serviço público de recuperação, operação, manutenção, monitoração, conservação, implantação de melhorias, ampliação de capacidade e manutenção do nível de serviço do SISTEMA RODOVIÁRIO (conforme definido no CONTRATO de concessão mencionado abaixo), de acordo com publicação do Diário Oficial do Estado de 23 de julho de 2021;
- O contrato de concessão foi celebrado em 20 de julho de 2021, conforme publicado no Diário Oficial do Estado 23 de julho de 2021 (“CONTRATO”); e
- A subcláusula 4.2.1 do CONTRATO de concessão determina a transferência, pelo DAER, dos BENS DA CONCESSÃO à CONCESSIONÁRIA na DATA DA ASSUNÇÃO;



ESTADO DO RIO GRANDE DO SUL
SECRETARIA DE LOGÍSTICA E TRANSPORTES

- O art. 1º da Lei nº 14.875, de 09 de junho de 2016 autorizou o Poder Executivo a conceder os serviços de operação, exploração, conservação, manutenção, melhoramentos e ampliação da infraestrutura de transportes das rodovias integrantes do Sistema Rodoviário Estadual, na forma das Leis Federais nº 8.987, de 13 de fevereiro de 1995, e nº 9.074, de 7 de julho de 1995.

O DAER, o PODER CONCEDENTE e a CONCESSIONÁRIA, no presente ato, celebram o TERMO DE ARROLAMENTO E TRANSFERÊNCIA DOS BENS atualmente utilizados para a operação e manutenção do SISTEMA RODOVIÁRIO, abaixo arrolados:

Os BENS DA CONCESSÃO são os elementos físicos dos trechos rodoviários compreendido pela Rodovia RSC-287, no trecho entre Tabaí, no entroncamento com a BRS-386, no km 28,03, e Santa Maria, no entroncamento com a ERS-509, no km 232,54, totalizando 204,51 km de extensão.

Esse trecho está subdividido em vinte segmentos rodoviários. A seguir, apresenta-se a segmentação inicial dos BENS da CONCESSÃO:

Tabela I – Segmentos Rodoviários do SISTEMA RODOVIÁRIO

| SUBTRECHOS | COD SRE | LOCAL INICIAL | LOCAL FINAL | KM INICIAL | KM FINAL | EXTENSÃO (km) |
|------------|------------|--|--|------------|----------|---------------|
| 1 | 287RSC0035 | ENTR. BRS-386(B) (TABAI) | ENTR. ERS-436 (P/ TAQUARI) | 28,03 | 36,76 | 8,73 |
| 2 | 287RSC0045 | ENTR. ERS-436 (P/ TAQUARI) | ENTR. ERS-129 (P/ BOM RETIRO DO SUL) | 36,76 | 54,66 | 17,90 |
| 3 | 287RSC0050 | ENTR. ERS-129 (P/ BOM RETIRO DO SUL) | ENTR. ERS-130 (P/ MARIANTE) | 54,66 | 55,51 | 0,85 |
| 4 | 287RSC0065 | ENTR. ERS-130 (P/ MARIANTE) | ENTR. RSC-453/ERS-244 (P/ LAJEADO) | 55,51 | 78,51 | 23,00 |
| 5 | 287RSC0070 | ENTR. RSC-453/ERS-244 (P/ LAJEADO) | ENTR. ERS-405 (P/ PASSO DO SOBRADO) | 78,51 | 91,42 | 12,91 |
| 6 | 287RSC0080 | ENTR. ERS-405 (P/ PASSO DO SOBRADO) | ENTR. ERS-418 (P/ MONTE ALVERNE) | 91,42 | 99,35 | 7,93 |
| 7 | 287RSC0085 | ENTR. ERS-418 (P/ MONTE ALVERNE) | ENTR. RSC-471(A) (P/ SINIMBU) | 99,35 | 104,19 | 4,84 |
| 8 | 287RSC0090 | ENTR. RSC-471(A) (P/ SINIMBU) | ENTR. BRS-471(B) (P/ SANTA CRUZ DO SUL) | 104,19 | 104,65 | 0,46 |
| 9 | 287RSC0100 | ENTR. BRS-471(B) (P/ SANTA CRUZ DO SUL) | ENTR. RSC-153(A)/ERS-412 (VERA CRUZ) | 104,65 | 115,70 | 11,05 |
| 10 | 287RSC0110 | ENTR. RSC-153(A)/ERS-412 (VERA CRUZ) | ENTR. ERS-409 (P/ VERA CRUZ) | 115,70 | 116,70 | 1,00 |
| 11 | 287RSC0120 | ENTR. ERS-409 (P/ VERA CRUZ) | ENTR. ERS-410 (CANDELÁRIA) | 116,70 | 138,57 | 21,87 |
| 12 | 287RSC0130 | ENTR. ERS-410 (CANDELÁRIA) | ENTR. ERS-400 (P/ SOBRADINHO) | 138,57 | 140,08 | 1,51 |
| 13 | 287RSC0140 | ENTR. ERS-400 (P/ SOBRADINHO) | ENTR. RSC-481 (NOVO CABRAIS) | 140,08 | 156,46 | 16,38 |
| 14 | 287RSC0150 | ENTR. RSC-481 (NOVO CABRAIS) | ENTR. BRS-153(B) (P/ CACHOEIRA DO SUL) | 156,46 | 158,16 | 1,70 |
| 15 | 287RSC0170 | ENTR. BRS-153(B) (P/ CACHOEIRA DO SUL) | ENTR. ERS-502 (CONTENDA) | 158,16 | 176,68 | 18,52 |
| 16 | 287RSC0172 | ENTR. ERS-502 (CONTENDA) | ENTR. ERS-348(A) (P/ PORTO ALVES) | 176,68 | 184,49 | 7,81 |
| 17 | 287RSC0174 | ENTR. ERS-348(A) (P/ PORTO ALVES) | ENTR. ERS-348(B) (P/ AGUDO) | 184,49 | 187,13 | 2,64 |
| 18 | 287RSC0175 | ENTR. ERS-348(B) (P/ AGUDO) | ENTR. ERS-149(A) (P/ RESTINGA SECA) | 187,13 | 197,21 | 10,08 |
| 19 | 287RSC0190 | ENTR. ERS-149(A) (P/ RESTINGA SECA) | ENTR. ERS-149(B) (P/ FAXINAL DO SOTURNO) | 197,21 | 213,22 | 16,01 |
| 20 | 287RSC0200 | ENTR. ERS-149(B) (P/ FAXINAL DO SOTURNO) | ENTR. ERS-509 (CAMOBI) | 213,22 | 232,54 | 19,32 |
| | | | Total | | | 204,51 |

Como referência os bens reversíveis do trecho rodoviário definido acima, estão apresentados no ANEXO II compreendendo:

- Localização Geral
- Caracterização da Rodovia
- Travessias Urbanas
- Faixa de Domínio
- Ocupação da Faixa de Domínio



ESTADO DO RIO GRANDE DO SUL
SECRETARIA DE LOGÍSTICA E TRANSPORTES

- Cadastro de Acessos
- Cadastro de Interseções
- Cadastro de Cercas
- Cadastro de Praças de Pedágio e Bases Operacionais
- Cadastro de Obras-de-Arte Especiais (OAE)
- Cadastro de Obras-de-Arte Correntes (OAC)*
- Cadastro de Sinalização Horizontal
- Cadastro de Sinalização Vertical
- Cadastro de Dispositivos de Segurança
- Cadastro de Postos da Polícia Rodoviária Estadual
- Cadastro de Passivos Ambientais
- Cadastro de Postes de Iluminação

Obs.01: A partir da publicação no DOE do extrato deste termo, a Concessionária recebe os BENS DA CONCESSÃO listados no ANEXO II, e realizará vistoria acerca do estado de todos estes (“cadastro inicial”), no prazo previsto, nos termos da cláusula 4.2.2. do CONTRATO e 4.1.2 do PER.

Obs.02: Estabelecem as partes que, todos os bens ou elementos, mesmo que existentes e mantidos no SISTEMA RODOVIÁRIO ao longo do PRAZO DA CONCESSÃO, que não estiverem expressamente listados no ANEXO II, não são transferidos à CONCESSIONÁRIA através deste, não estando, portanto, sob sua posse, guarda e nem sendo de responsabilidade da CONCESSIONÁRIA.

Obs.03: Os monumentos/edificações existentes entre o km 230+900metros ao km 231+250metros da RSC-287, no município de Santa Maria/RS, não são transferidos, não sendo responsabilidade da CONCESSIONÁRIA a sua fiscalização, guarda, sinalização, conservação ou manutenção.

Obs.04: A “base de conservação” do DAER, existente no quilômetro 55+300metros da RSC-287, parcialmente junto da faixa de domínio, no município de Taquari/RS, não é transferida, não sendo responsabilidade da CONCESSIONÁRIA a sua fiscalização, guarda, sinalização, conservação ou manutenção.

Obs.05: Recentemente, após a data da licitação desta Concessão e a apresentação da proposta, houve a realização de uma série de intervenções de manutenção de pavimento no segmento sob administração da EGR, que alteraram significativamente as condições do pavimento no respectivo segmento entre o km 28+030metros ao km 176+680metros.

Obs.06: Recentemente, após a data da licitação desta Concessão e a apresentação da proposta, ocorreram danos em taludes em pontos não listados no estudo referencial do Poder Concedente, adiante listados:

Obs.06.1: Houve um evento de ruptura de talude de corpo do aterro da rodovia, às margens do Arroio Barriga, no km 167+860metros da rodovia, ao lado da ponte sobre o rio, comprometendo a integridade do corpo da rodovia naquele ponto,



ESTADO DO RIO GRANDE DO SUL
SECRETARIA DE LOGÍSTICA E TRANSPORTES

conforme ofícios RSM 007 e 010/2021 (Processo Administrativo Eletrônico 21/1800-0000414-5), com atuação, na sequência, pela EGR.

Obs.06.2: Ocorreram eventos de ruptura de talude de corpo do aterro da rodovia, nos pontos a) km 33+520metros, leste; b) km 69+170 metros, leste; c) km 73+010 metros, leste; d) km 172+992, leste; e) km 219+900metros, leste; comprometendo a integridade do corpo da rodovia naquele ponto.

Obs.07: As partes poderão aditar este TERMO DE ARROLAMENTO E TRANSFERÊNCIA DE BENS para fins de complementá-lo, no prazo de 1 (um) ano a contar da data de assunção, nos termos do item 4.2.2.1.2. do CONTRATO.



JUVIR COSTELLA
SECRETÁRIO DE ESTADO DE LOGÍSTICA E TRANSPORTES



AQUILINO ESPEJO MARTINEZ
CONCESSIONÁRIA ROTA DE SANTA MARIA S.A



LEANDRO CONTERATO
CONCESSIONÁRIA ROTA DE SANTA MARIA S.A



LUCIANO FAUSTINO DA SILVA
DIRETOR-GERAL DO DEPARTAMENTO AUTÔNOMO DE ESTRADAS DE RODAGEM

PROCURAÇÃO

Pelo presente instrumento de mandato, **CONCESSIONARIA ROTA DE SANTA MARIA S.A.**, sediada na Avenida Independência, 3.284– Renascença, CEP 96.816-250, em Santa Cruz do Sul/RS, inscrita no CNPJ sob o nº 41.886.692/0001-02, representada neste ato pelos Srs. Diretores Luis Manuel da Conceição Carregosa, português, casado, engenheiro, portador da cédula de identidade para estrangeiro RNE n.º G-060.076-P CGPI/DIREX/DPF, inscrito no CPF/MF sob n.º 237.032.648-45, e Ricardo Cassanha, brasileiro, divorciado, administrador de empresas, portador da cédula de identidade RG nº 28.465.375-5, inscrito no CPF/MF sob nº 267.908.218-48 na forma dos seus atos constitutivos, doravante denominada (“Outorgante”), nomeia e constitui seus bastantes procuradores, os Srs. **Aquilino Espejo Martinez**, espanhol, divorciado, engenheiro civil, portador do passaporte XDD550939, inscrito no CPF/ME sob o nº 244.689.638-32, e **Leandro Conterato**, brasileiro, solteiro, engenheiro civil, CREA RS184043, inscrito no CPF sob o n. 018.424.790-08, portador da carteira de Identidade Civil/RG n. 2087393548 SSP/RS, para, na República Federativa do Brasil, em Juízo e fora dele, em conjunto, independentemente da ordem de nomeação, representar a Outorgante perante quaisquer entidades, órgãos ou departamentos governamentais, sociedades abertas ou fechadas e quaisquer agências governamentais, incluindo a Secretaria de Logística e Transportes do Estado do Rio Grande do Sul - SELT e a Comissão Permanente de Licitação do Edital de Concessão nº 0001/2020, **especialmente para celebrar o termo de arrolamento e transferência de bens no âmbito do Contrato de Concessão n.º 020/2021**, podendo praticar os atos necessários para cumprimento do mandato, assumir compromissos e/ou obrigações em nome da Outorgante e de qualquer forma contratar, fazer acordos, dar e receber quitação em nome da Outorgante, sendo vedado o substabelecimento.

Esta procuração tem prazo de validade mínimo de 1 (um) ano a contar da data da assinatura do termo de arrolamento e transferência de bens, podendo ser prorrogada por igual prazo.

Santa Cruz do Sul, 19 de agosto de 2021.

RICARDO
CASSANHA:26790821848
821848

Digitally signed by RICARDO
CASSANHA:26790821848
Date: 2021.08.23 18:46:27
+03'00'

LUIS MANUEL DA
CONCEICAO
CARREGOSA:23703264845

Assinado de forma digital por
LUIS MANUEL DA CONCEICAO
CARREGOSA:23703264845
Dados: 2021.08.23 18:59:58 -03'00'

Concessionária Rota de Santa Maria S.A.

Ricardo Cassanha Luis Manuel da Conceição Carregosa



Inventário de Bens
RSC-287

A handwritten signature in blue ink, appearing to be 'M. S.', is written over a blue background.

24/08/2021

Índice

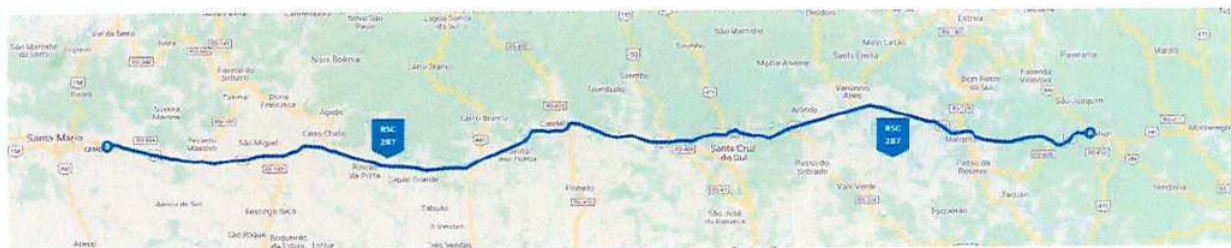
| | |
|--|-----|
| Localização Geral | 3 |
| Caracterização da Rodovia | 4 |
| Travessias Urbanas..... | 7 |
| Faixa de Domínio | 8 |
| Ocupação da Faixa de Domínio | 9 |
| Cadastro de Acessos..... | 29 |
| Cadastro de Interseções | 89 |
| Cadastro de Cercas..... | 91 |
| Cadastro de Praças de Pedágio e Bases Operacionais | 135 |
| Cadastro de Obras-de-Arte Especiais (OAE)..... | 136 |
| Cadastro de Obras-de-Arte Correntes (OAC) | 138 |
| Cadastro de Sinalização Horizontal | 139 |
| Cadastro de Sinalização Vertical | 286 |
| Cadastro de Dispositivos de Segurança | 401 |
| Cadastro de Postos da Polícia Rodoviária Estadual | 411 |
| Cadastro de Passivos Ambientais..... | 412 |
| Cadastro de Postes de Iluminação..... | 420 |

relig

MS *2*

Localização Geral

O Sistema Rodoviário objeto da Concessão é formado pela Rodovia RSC-287, no trecho entre o Município de Taboaí, no km 28,03 - entroncamento com a BRS-386, e o Município de Santa Maria, km 232,54 - entroncamento com a ERS-509, totalizando 204,51 km de extensão, conforme representado no mapa abaixo.



Caracterização da Rodovia

O Programa de Exploração da Rodovia (PER) define o sistema existente através de 20 (vinte) segmentos rodoviários relacionados a seguir.

| Item | Segmento Inicial | Segmento Final | km Início | km Final | Extensão (km) | Tipo de Pista | Tipo Revest. |
|------|--|--|-----------|----------|---------------|---------------|--------------|
| 1 | Entr. BRS-386(B) (Tabaí) | Entr. ERS-436 (p/ Taquari) | 28,03 | 28,50 | 0,47 | Dupla | Asfáltico |
| | | | 28,50 | 36,76 | 8,26 | Simple | Asfáltico |
| 2 | Entr. ERS-436 (p/ Taquari) | Entr. ERS-129 (p/ Bom Retiro do Sul) | 36,76 | 54,66 | 17,90 | Simple | Asfáltico |
| 3 | Entr. ERS-129 (p/ Bom Retiro do Sul) | Entr. ERS-130 (p/ Mariante) | 54,66 | 55,51 | 0,85 | Simple | Asfáltico |
| 4 | Entr. ERS-130 (p/ Mariante) | Entr. ERS-453/ERS-244 (p/ Lajeado) | 55,51 | 78,51 | 23,00 | Simple | Asfáltico |
| 5 | Entr. ERS-453/ERS-244 (p/ Lajeado) | Entr. ERS-405 (p/ Passo do Sobrado) | 78,51 | 91,42 | 12,91 | Simple | Asfáltico |
| 6 | Entr. ERS-405 (p/ Passo do Sobrado) | Entr. ERS-418 (p/ Monte Alverne) | 91,42 | 97,60 | 6,18 | Simple | Asfáltico |
| | | | 97,60 | 99,35 | 1,75 | Dupla | Asfáltico |
| 7 | Entr. ERS-418 (p/ Monte Alverne) | Entr. RSC-471(A) (p/ Sinimbu) | 99,35 | 101,64 | 2,29 | Dupla | Asfáltico |
| | | | 101,64 | 104,19 | 2,55 | Simple | Asfáltico |
| 8 | Entr. RSC-471(A) (p/ Sinimbu) | Entr. BRS-471(B) (p/ Santa Cruz do Sul) | 104,19 | 104,65 | 0,46 | Simple | Asfáltico |
| 9 | Entr. BRS-471(B) (p/ Santa Cruz do Sul) | Entr. RSC-153(A)/ERS-412 (Vera Cruz) | 104,65 | 115,7 | 11,05 | Simple | Asfáltico |
| 10 | Entr. RSC-153(A)/ERS-412 (Vera Cruz) | Entr. ERS-409 (p/ Vera Cruz) | 115,7 | 116,7 | 1,00 | Simple | Asfáltico |
| 11 | Entr. ERS-409 (p/ Vera Cruz) | Entr. ERS-410 (Candelária) | 116,7 | 138,57 | 21,87 | Simple | Asfáltico |
| 12 | Entr. ERS-410 (Candelária) | Entr. ERS-400 (p/ Sobradinho) | 138,57 | 140,08 | 1,51 | Simple | Asfáltico |
| 13 | Entr. ERS-400 (p/ Sobradinho) | Entr. ERS-481 (p/ Novo Cabrais) | 140,08 | 156,46 | 16,38 | Simple | Asfáltico |
| 14 | Entr. ERS-481 (p/ Novo Cabrais) | Entr. BRS-153(B) (p/ Cachoeira do Sul) | 156,46 | 158,16 | 1,70 | Simple | Asfáltico |
| 15 | Entr. BRS-153(B) (p/ Cachoeira do Sul) | Entr. ERS-502 (Contenda) | 158,16 | 176,68 | 18,52 | Simple | Asfáltico |
| 16 | Entr. ERS-502 (Contenda) | Entr. ERS-348(A) (p/ Porto Alves) | 176,68 | 184,49 | 7,81 | Simple | Asfáltico |
| 17 | Entr. ERS-348(A) (p/ Porto Alves) | Entr. ERS-348(B) (p/ Agudo) | 184,49 | 187,13 | 2,64 | Simple | Asfáltico |
| 18 | Entr. ERS-348(B) (p/ Agudo) | Entr. ERS-149(A) (p/ Restinga Seca) | 187,13 | 197,21 | 10,08 | Simple | Asfáltico |
| 19 | Entr. ERS-149(A) (p/ Restinga Seca) | Entr. ERS-149(B) (p/ Faxinal do Soturno) | 197,21 | 213,22 | 16,01 | Simple | Asfáltico |
| 20 | Entr. ERS-149(B) (p/ Faxinal do Soturno) | Entr. ERS-509 (Camobi) | 213,22 | 232,54 | 19,32 | Simple | Asfáltico |

A tabela apresentada abaixo apresenta o resumo das características da rodovia de acordo com o relevo da rodovia.

| RESUMO CARACTERÍSTICA DO RELEVO | | | |
|---------------------------------|------------|----------|------------|
| Nº | km inicial | km final | Relevo |
| 1 | 28+030 | 46+300 | Ondulado |
| 2 | 46+300 | 95+400 | Plano |
| 3 | 95+400 | 95+920 | Ondulado |
| 4 | 95+920 | 103+825 | Montanhoso |
| 5 | 103+825 | 109+500 | Plano |
| 6 | 109+500 | 113+050 | Ondulado |
| 7 | 113+050 | 142+400 | Plano |
| 8 | 142+400 | 149+000 | Ondulado |
| 9 | 149+000 | 232+540 | Plano |

A seguir estão listadas as terceiras faixas existentes,

| CADASTRO TERCEIRA FAIXA | | | | | | | | |
|-------------------------|---------------------|------------|------------|-------------------|------------|------------|----------|---------------|
| Nº | Localização Inicial | | | Localização Final | | | Lado | Extensão (km) |
| | Km | Latitude | Longitude | Km | Latitude | Longitude | | |
| 1 | 30+090 | -29,689377 | -51,734066 | 30+630 | -29,690323 | -51,739452 | Direito | 0,54 |
| 2 | 37+870 | -29,700726 | -51,800846 | 39+030 | -29,696098 | -51,811516 | Direito | 1,16 |
| 3 | 39+433 | -29,695959 | -51,815563 | 40+090 | -29,697216 | -51,822310 | Direito | 0,66 |
| 4 | 78+920 | -29,649264 | -52,201109 | 80+740 | -29,653757 | -52,218945 | Direito | 1,82 |
| 5 | 82+510 | -29,658237 | -52,236735 | 83+080 | -29,659629 | -52,242288 | Direito | 0,57 |
| 6 | 95+850 | -29,696105 | -52,365959 | 97+600 | -29,691336 | -52,381479 | Direito | 1,75 |
| 7 | 109+780 | -29,693908 | -52,500548 | 111+520 | -29,700888 | -52,516373 | Direito | 1,74 |
| 8 | 146+070 | -29,691624 | -52,850040 | 146+500 | -29,694337 | -52,853015 | Direito | 0,43 |
| 9 | 179+760 | -29,733610 | -53,178024 | 179+980 | -29,733133 | -53,180233 | Direito | 0,22 |
| 10 | 41+450 | -29,698693 | -51,836348 | 40+280 | -29,697663 | -51,824419 | Esquerdo | 1,17 |
| 11 | 81+850 | -29,656642 | -52,230159 | 81+110 | -29,654823 | -52,222926 | Esquerdo | 0,74 |
| 12 | 103+020 | -29,682426 | -52,434475 | 101+600 | -29,686637 | -52,422359 | Esquerdo | 1,42 |
| 13 | 112+060 | -29,701629 | -52,521989 | 111+490 | -29,700927 | -52,516285 | Esquerdo | 0,57 |
| 14 | 135+330 | -29,669083 | -52,753713 | 134+770 | -29,670130 | -52,748118 | Esquerdo | 0,56 |
| 15 | 147+230 | -29,699619 | -52,857670 | 146+620 | -29,695357 | -52,853882 | Esquerdo | 0,61 |
| | | | | | | | | 13,96 |

Travessias Urbanas

A seguir estão listados os segmentos de início e fim dos municípios com a identificação das travessias urbanas, quando houver, as quais foram obtidas através da análise dos planos diretores de cada município que compõe o trecho concedido.

| CADATRO DE TRAVESSIAS URBANAS | | | | | | |
|-------------------------------|--------------------|----------|---------------|-----------------|----------|---------------|
| Município | Segmento Municipal | | Extensão (km) | Segmento Urbano | | Extensão (km) |
| | Km Inicial | Km Final | | Km Inicial | Km Final | |
| Tabaí | 28+030 | 36+272 | 8,24 | 28+030 | 30+240 | 2,21 |
| Taquari | 36+272 | 51+255 | 14,98 | - | - | - |
| Bom Retiro do Sul | 51+255 | 55+184 | 3,93 | - | - | - |
| Venâncio Aires | 55+184 | 88+882 | 33,70 | 74+100 | 84+350 | 10,25 |
| Santa Cruz do Sul | 88+882 | 106+614 | 17,73 | 91+330 | 94+870 | 3,54 |
| | | | | 96+200 | 106+570 | 10,37 |
| Vera Cruz | 106+614 | 120+013 | 13,40 | 108+500 | 117+150 | 8,65 |
| Vale do Sol | 120+013 | 130+883 | 10,87 | - | - | - |
| Candelária | 130+883 | 154+468 | 23,59 | 137+580 | 141+490 | 3,91 |
| Novo Cabrais | 154+468 | 167+831 | 13,36 | 156+460 | 158+400 | 1,94 |
| Paraíso do Sul | 167+831 | 183+534 | 15,70 | 178+800 | 183+534 | 4,73 |
| Agudo | 183+534 | 190+600 | 7,07 | - | - | - |
| Restinga Seca | 190+600 | 215+345 | 24,75 | - | - | - |
| Santa Maria | 215+345 | 232+540 | 17,20 | 217+240 | 232+540 | 15,30 |
| | | | 204,51 | | | 60,90 |

* Podem ocorrer discrepâncias nas extensões em função do eixo referencial e da precisão da informação disponibilizada

Faixa de Domínio

A seguir estão listadas as delimitações da Faixa de Domínio existente, as quais foram disponibilizadas pelo Poder Concedente.

| CADATRO DA FAIXA DE DOMÍNIO | | | | | | | |
|-----------------------------|----------|---------------|----------------------|-------------|------------|-----------------------------------|---------|
| Localização | | Extensão (km) | Decreto | Largura (m) | | Medidas Lados (m) | |
| km inicial | km final | | | | | | |
| 28+030 | 55+510 | 27,48 | 32.117 de 20/12/1985 | 50 | | 25 / 25 | |
| 55+510 | 91+000 | 35,49 | Tabela DAER | 60 | | 30 / 30 | |
| 91+000 | 95+000 | 4,00 | 53.814 de 28/11/2017 | 60 | | 30 / 30 | |
| 95+000 | 104+650 | 9,65 | 33.556 de 13/06/1990 | 80 | | 40 / 40 (a partir do eixo antigo) | |
| 104+650 | 109+230 | 4,58 | 23.684 de 31/12/1974 | 60 | | 30 / 30 | |
| 109+230 | 109+330 | 0,10 | 23.684 de 31/12/1974 | 70 | | 35 / 35 | |
| 109+330 | 111+040 | 1,71 | 23.684 de 31/12/1974 | 60 | | 30 / 30 | |
| 111+040 | 111+230 | 0,19 | 23.684 de 31/12/1974 | 70 | | 35 / 35 | |
| 111+230 | 123+890 | 12,66 | 23.684 de 31/12/1974 | 60 | | 30 / 30 | |
| 123+890 | 123+980 | 0,09 | 23.684 de 31/12/1974 | 60 (início) | 70 (final) | 30 / 30 | 35 / 35 |
| 123+980 | 124+065 | 0,09 | 23.684 de 31/12/1974 | 70 | | 35 / 35 | |
| 124+065 | 124+150 | 0,09 | 23.684 de 31/12/1974 | 70 (início) | 60 (final) | 35 / 35 | 30 / 30 |
| 124+150 | 141+510 | 17,36 | 23.684 de 31/12/1974 | 60 | | 30 / 30 | |
| 141+510 | 141+610 | 0,10 | 23.684 de 31/12/1974 | 60 (início) | 70 (final) | 30 / 30 | 35 / 35 |
| 141+610 | 141+785 | 0,18 | 23.684 de 31/12/1974 | 70 | | 35 / 35 | |
| 141+785 | 141+890 | 0,11 | 23.684 de 31/12/1974 | 70 (início) | 60 (final) | 35 / 35 | 30 / 30 |
| 141+890 | 142+210 | 0,32 | 23.684 de 31/12/1974 | 60 | | 30 / 30 | |
| 142+210 | 142+325 | 0,12 | 23.684 de 31/12/1974 | 60 (início) | 70 (final) | 30 / 30 | 35 / 35 |
| 142+325 | 142+415 | 0,09 | 23.684 de 31/12/1974 | 70 | | 35 / 35 | |
| 142+415 | 142+510 | 0,10 | 23.684 de 31/12/1974 | 70 (início) | 60 (final) | 35 / 35 | 30 / 30 |
| 142+510 | 143+050 | 0,54 | 23.684 de 31/12/1974 | 60 | | 30 / 30 | |
| 143+050 | 143+145 | 0,10 | 23.684 de 31/12/1974 | 60 (início) | 70 (final) | 30 / 30 | 35 / 35 |
| 143+145 | 143+700 | 0,56 | 23.684 de 31/12/1974 | 70 | | 35 / 35 | |
| 143+700 | 143+770 | 0,07 | 23.684 de 31/12/1974 | 70 (início) | 60 (final) | 35 / 35 | 30 / 30 |
| 143+770 | 144+030 | 0,26 | 23.684 de 31/12/1974 | 60 | | 30 / 30 | |
| 144+030 | 144+100 | 0,07 | 23.684 de 31/12/1974 | 60 (início) | 70 (final) | 30 / 30 | 35 / 35 |
| 144+100 | 144+235 | 0,14 | 23.684 de 31/12/1974 | 70 | | 35 / 35 | |
| 144+235 | 144+350 | 0,12 | 23.684 de 31/12/1974 | 70 (início) | 60 (final) | 35 / 35 | 30 / 30 |
| 144+350 | 144+370 | 0,02 | 23.684 de 31/12/1974 | 60 | | 30 / 30 | |
| 144+370 | 144+490 | 0,12 | 23.684 de 31/12/1974 | 60 (início) | 70 (final) | 30 / 30 | 35 / 35 |
| 144+490 | 144+875 | 0,39 | 23.684 de 31/12/1974 | 70 | | 35 / 35 | |
| 144+875 | 144+970 | 0,10 | 23.684 de 31/12/1974 | 70 (início) | 60 (final) | 35 / 35 | 30 / 30 |
| 144+970 | 146+330 | 1,36 | 23.684 de 31/12/1974 | 60 | | 30 / 30 | |
| 146+330 | 146+430 | 0,10 | 23.684 de 31/12/1974 | 60 (início) | 70 (final) | 30 / 30 | 35 / 35 |
| 146+430 | 146+650 | 0,22 | 23.684 de 31/12/1974 | 70 | | 35 / 35 | |
| 146+650 | 153+550 | 6,90 | 23.684 de 31/12/1974 | 60 | | 30 / 30 | |
| 153+550 | 156+460 | 2,91 | Não há | 60 | | 30 / 30 | |
| 156+460 | 176+680 | 20,22 | 34.420 de 28/07/1992 | 60 | | 30 / 30 | |
| 176+680 | 232+540 | 55,86 | 17.343 de 11/06/1963 | 60 | | 30 / 30 | |
| | | 204,51 | | | | | |

* Podem ocorrer discrepâncias na estaca em função do eixo referencial

Ocupação da Faixa de Domínio

As ocupações da Faixa de Domínio registradas estão inseridas na tabela apresentada a seguir:

| CADATRO DE OCUPAÇÃO DA FAIXA DE DOMÍNIO | | | | | | |
|---|-------------|----------|------------------------|---------------|------------|-----------|
| Nº | Localização | | Área (m ²) | Perímetro (m) | Descrição | Município |
| | Km | Lado | | | | |
| 1 | 28+440 | Esquerdo | 106,22 | 56,76 | Cerca | Tabaí |
| 2 | 29+100 | Esquerdo | 2.033,20 | 377,95 | Cerca | Tabaí |
| 3 | 29+360 | Direito | 12,70 | 14,36 | Cerca | Tabaí |
| 4 | 29+480 | Esquerdo | 139,46 | 63,08 | Cerca | Tabaí |
| 5 | 29+500 | Esquerdo | 165,22 | 68,77 | Cerca | Tabaí |
| 6 | 29+560 | Esquerdo | 213,53 | 75,18 | Cerca | Tabaí |
| 7 | 29+600 | Esquerdo | 92,18 | 40,36 | Cerca | Tabaí |
| 8 | 29+610 | Esquerdo | 46,10 | 31,19 | Cerca | Tabaí |
| 9 | 29+780 | Direito | 92,16 | 49,22 | Cerca | Tabaí |
| 10 | 29+830 | Direito | 66,02 | 45,75 | Cerca | Tabaí |
| 11 | 30+200 | Esquerdo | 784,47 | 184,08 | Cerca | Tabaí |
| 12 | 30+300 | Esquerdo | 303,05 | 171,64 | Cerca | Tabaí |
| 13 | 32+300 | Esquerdo | 220,31 | 90,21 | Cerca | Tabaí |
| 14 | 32+530 | Direito | 82,43 | 40,06 | Cerca | Tabaí |
| 15 | 32+560 | Direito | 370,97 | 114,12 | Cerca | Tabaí |
| 16 | 32+620 | Direito | 251,63 | 67,27 | Cerca | Tabaí |
| 17 | 32+650 | Direito | 180,90 | 61,46 | Cerca | Tabaí |
| 18 | 32+700 | Esquerdo | 46,65 | 32,00 | Edificação | Tabaí |
| 19 | 32+810 | Direito | 55,61 | 36,16 | Cerca | Tabaí |
| 20 | 33+650 | Direito | 331,96 | 92,48 | Cerca | Tabaí |
| 21 | 33+710 | Direito | 104,66 | 49,44 | Cerca | Tabaí |
| 22 | 33+930 | Esquerdo | 300,34 | 80,14 | Cerca | Tabaí |
| 23 | 34+900 | Direito | 261,79 | 107,29 | Cerca | Tabaí |
| 24 | 35+300 | Direito | 576,11 | 144,97 | Cerca | Tabaí |
| 25 | 35+380 | Direito | 82,41 | 39,08 | Cerca | Tabaí |
| 26 | 35+400 | Direito | 102,09 | 54,28 | Cerca | Tabaí |

CADATRO DE OCUPAÇÃO DA FAIXA DE DOMÍNIO

| Nº | Localização | | Área (m²) | Perímetro (m) | Descrição | Município |
|----|-------------|----------|-----------|---------------|-----------|-----------|
| | Km | Lado | | | | |
| 27 | 35+420 | Direito | 44,77 | 32,98 | Cerca | Tabaí |
| 28 | 35+440 | Direito | 102,18 | 76,27 | Cerca | Tabaí |
| 29 | 35+500 | Direito | 115,39 | 99,15 | Cerca | Tabaí |
| 30 | 35+600 | Esquerdo | 205,31 | 138,48 | Cerca | Tabaí |
| 31 | 35+600 | Direito | 370,06 | 180,01 | Cerca | Tabaí |
| 32 | 36+000 | Direito | 150,84 | 64,19 | Cerca | Tabaí |
| 33 | 36+040 | Direito | 211,78 | 104,45 | Cerca | Tabaí |
| 34 | 36+100 | Direito | 117,67 | 80,07 | Cerca | Tabaí |
| 35 | 36+400 | Esquerdo | 345,23 | 136,98 | Cerca | Taquari |
| 36 | 36+470 | Direito | 732,33 | 137,84 | Cerca | Taquari |
| 37 | 36+880 | Direito | 142,51 | 54,22 | Cerca | Taquari |
| 38 | 37+800 | Direito | 426,77 | 347,75 | Cerca | Taquari |
| 39 | 37+700 | Direito | 85,72 | 42,88 | Cerca | Taquari |
| 40 | 37+670 | Direito | 160,46 | 68,71 | Cerca | Taquari |
| 41 | 41+300 | Direito | 751,14 | 164,19 | Cerca | Taquari |
| 42 | 41+600 | Direito | 1.435,83 | 239,78 | Cerca | Taquari |
| 43 | 41+700 | Direito | 1.141,09 | 212,72 | Cerca | Taquari |
| 44 | 41+800 | Direito | 1.587,21 | 295,92 | Cerca | Taquari |
| 45 | 41+900 | Direito | 717,21 | 144,43 | Cerca | Taquari |
| 46 | 42+240 | Direito | 319,47 | 87,48 | Cerca | Taquari |
| 47 | 42+320 | Esquerdo | 461,04 | 131,69 | Cerca | Taquari |
| 48 | 42+400 | Esquerdo | 684,96 | 169,53 | Cerca | Taquari |
| 49 | 43+200 | Esquerdo | 532,40 | 144,70 | Cerca | Taquari |
| 50 | 43+300 | Esquerdo | 716,56 | 216,69 | Cerca | Taquari |
| 51 | 43+200 | Direito | 360,07 | 125,83 | Cerca | Taquari |
| 52 | 43+260 | Direito | 65,37 | 42,24 | Cerca | Taquari |
| 53 | 43+280 | Direito | 50,74 | 44,97 | Cerca | Taquari |
| 54 | 43+400 | Esquerdo | 423,53 | 95,26 | Cerca | Taquari |
| 55 | 43+400 | Direito | 1.116,89 | 224,50 | Cerca | Taquari |
| 56 | 43+600 | Direito | 198,08 | 58,31 | Cerca | Taquari |
| 57 | 43+900 | Esquerdo | 180,29 | 88,92 | Cerca | Taquari |




CADATRO DE OCUPAÇÃO DA FAIXA DE DOMÍNIO

| Nº | Localização | | Área (m²) | Perímetro (m) | Descrição | Município |
|----|-------------|----------|-----------|---------------|------------|-------------------|
| | Km | Lado | | | | |
| 58 | 43+350 | Esquerdo | 168,33 | 71,83 | Cerca | Taquari |
| 59 | 44+430 | Esquerdo | 66,87 | 53,99 | Cerca | Taquari |
| 60 | 44+450 | Esquerdo | 92,22 | 50,17 | Cerca | Taquari |
| 61 | 44+470 | Esquerdo | 108,47 | 66,83 | Cerca | Taquari |
| 62 | 44+840 | Direito | 235,49 | 64,00 | Edificação | Taquari |
| 63 | 45+650 | Esquerdo | 540,79 | 118,85 | Cerca | Taquari |
| 64 | 45+740 | Direito | 130,97 | 59,24 | Cerca | Taquari |
| 65 | 46+000 | Esquerdo | 480,84 | 114,19 | Cerca | Taquari |
| 66 | 46+110 | Direito | 515,50 | 110,47 | Cerca | Taquari |
| 67 | 46+200 | Direito | 1.439,30 | 252,14 | Cerca | Taquari |
| 68 | 46+300 | Direito | 392,32 | 119,56 | Cerca | Taquari |
| 69 | 46+400 | Direito | 416,66 | 173,60 | Cerca | Taquari |
| 70 | 46+500 | Direito | 694,27 | 359,14 | Cerca | Taquari |
| 71 | 46+200 | Esquerdo | 1.937,62 | 787,20 | Cerca | Taquari |
| 72 | 48+300 | Direito | 815,46 | 193,95 | Cerca | Taquari |
| 73 | 50+700 | Direito | 321,88 | 151,56 | Cerca | Taquari |
| 74 | 53+300 | Esquerdo | 31,57 | 25,48 | Edificação | Bom Retiro do Sul |
| 75 | 53+460 | Direito | 81,71 | 36,19 | Edificação | Bom Retiro do Sul |
| 76 | 55+340 | Direito | 173,54 | 53,80 | Edificação | Venâncio Aires |
| 77 | 60+880 | Esquerdo | 28,49 | 29,12 | Edificação | Venâncio Aires |
| 78 | 60+860 | Esquerdo | 68,86 | 40,62 | Cerca | Venâncio Aires |
| 79 | 60+800 | Esquerdo | 23,69 | 22,87 | Cerca | Venâncio Aires |
| 80 | 63+770 | Esquerdo | 158,64 | 73,80 | Cerca | Venâncio Aires |
| 81 | 63+800 | Esquerdo | 191,57 | 144,55 | Cerca | Venâncio Aires |
| 82 | 65+200 | Esquerdo | 1.490,20 | 255,43 | Cerca | Venâncio Aires |
| 83 | 65+300 | Esquerdo | 1.611,11 | 297,22 | Cerca | Venâncio Aires |
| 84 | 65+600 | Esquerdo | 1.324,81 | 234,73 | Cerca | Venâncio Aires |
| 85 | 67+150 | Esquerdo | 98,67 | 41,93 | Cerca | Venâncio Aires |
| 86 | 73+800 | Direito | 1.042,09 | 340,17 | Cerca | Venâncio Aires |
| 87 | 78+130 | Esquerdo | 75,29 | 35,47 | Edificação | Venâncio Aires |
| 88 | 80+430 | Direito | 249,53 | 116,23 | Cerca | Venâncio Aires |

Handwritten signature

Handwritten signature

CADATRO DE OCUPAÇÃO DA FAIXA DE DOMÍNIO

| Nº | Localização | | Área (m²) | Perímetro (m) | Descrição | Município |
|-----|-------------|----------|-----------|---------------|------------|-------------------|
| | Km | Lado | | | | |
| 89 | 80+600 | Direito | 641,32 | 325,66 | Cerca | Venâncio Aires |
| 90 | 80+750 | Direito | 229,40 | 95,05 | Cerca | Venâncio Aires |
| 91 | 92+360 | Direito | 540,25 | 112,14 | Cerca | Santa Cruz do Sul |
| 92 | 93+840 | Esquerdo | 60,15 | 46,39 | Cerca | Santa Cruz do Sul |
| 93 | 94+700 | Direito | 61,93 | 40,74 | Cerca | Santa Cruz do Sul |
| 94 | 94+710 | Direito | 66,25 | 37,42 | Cerca | Santa Cruz do Sul |
| 95 | 94+920 | Direito | 29,71 | 31,70 | Edificação | Santa Cruz do Sul |
| 96 | 95+250 | Direito | 85,34 | 42,46 | Edificação | Santa Cruz do Sul |
| 97 | 95+450 | Esquerdo | 120,32 | 54,73 | Cerca | Santa Cruz do Sul |
| 98 | 95+600 | Esquerdo | 161,34 | 60,76 | Edif/Cerca | Santa Cruz do Sul |
| 99 | 95+640 | Esquerdo | 188,43 | 64,25 | Edif/Cerca | Santa Cruz do Sul |
| 100 | 95+680 | Direito | 188,01 | 68,44 | Cerca | Santa Cruz do Sul |
| 101 | 95+750 | Esquerdo | 261,10 | 159,56 | Edificação | Santa Cruz do Sul |
| 102 | 96+190 | Direito | 9,05 | 12,97 | Edificação | Santa Cruz do Sul |
| 103 | 96+200 | Direito | 49,69 | 31,09 | Edificação | Santa Cruz do Sul |
| 104 | 96+210 | Direito | 6,40 | 13,36 | Edificação | Santa Cruz do Sul |
| 105 | 96+220 | Direito | 60,00 | 32,92 | Edificação | Santa Cruz do Sul |
| 106 | 96+240 | Direito | 23,18 | 23,89 | Edificação | Santa Cruz do Sul |
| 107 | 96+260 | Direito | 62,97 | 31,66 | Edificação | Santa Cruz do Sul |
| 108 | 96+270 | Direito | 112,88 | 52,14 | Edificação | Santa Cruz do Sul |
| 109 | 96+290 | Direito | 99,69 | 48,67 | Edificação | Santa Cruz do Sul |
| 110 | 96+300 | Direito | 5,26 | 9,16 | Edificação | Santa Cruz do Sul |
| 111 | 96+310 | Direito | 65,54 | 34,20 | Edificação | Santa Cruz do Sul |
| 112 | 96+330 | Direito | 85,74 | 42,43 | Edificação | Santa Cruz do Sul |
| 113 | 96+340 | Direito | 56,77 | 32,97 | Edificação | Santa Cruz do Sul |
| 114 | 96+350 | Direito | 66,09 | 35,37 | Edificação | Santa Cruz do Sul |
| 115 | 96+490 | Direito | 105,34 | 52,57 | Edificação | Santa Cruz do Sul |
| 116 | 96+510 | Direito | 125,34 | 49,57 | Edificação | Santa Cruz do Sul |
| 117 | 96+530 | Direito | 44,68 | 29,16 | Edificação | Santa Cruz do Sul |
| 118 | 96+550 | Direito | 109,33 | 51,67 | Edificação | Santa Cruz do Sul |
| 119 | 96+560 | Direito | 68,50 | 36,43 | Edificação | Santa Cruz do Sul |

Handwritten signature

Handwritten signatures

CADATRO DE OCUPAÇÃO DA FAIXA DE DOMÍNIO

| Nº | Localização | | Área (m²) | Perímetro (m) | Descrição | Município |
|-----|-------------|----------|-----------|---------------|------------|-------------------|
| | Km | Lado | | | | |
| 120 | 96+570 | Direito | 109,55 | 47,84 | Edificação | Santa Cruz do Sul |
| 121 | 96+580 | Direito | 86,73 | 42,23 | Edificação | Santa Cruz do Sul |
| 122 | 96+950 | Direito | 63,13 | 67,76 | Edificação | Santa Cruz do Sul |
| 123 | 97+120 | Direito | 89,24 | 40,46 | Edificação | Santa Cruz do Sul |
| 124 | 97+110 | Direito | 55,57 | 30,72 | Edificação | Santa Cruz do Sul |
| 125 | 97+140 | Direito | 46,43 | 33,72 | Edificação | Santa Cruz do Sul |
| 126 | 97+220 | Esquerdo | 46,40 | 36,43 | Edificação | Santa Cruz do Sul |
| 127 | 97+600 | Direito | 169,98 | 69,44 | Edificação | Santa Cruz do Sul |
| 128 | 98+430 | Esquerdo | 84,48 | 41,48 | Cerca | Santa Cruz do Sul |
| 129 | 98+850 | Direito | 54,46 | 41,73 | Edificação | Santa Cruz do Sul |
| 130 | 98+930 | Direito | 12,10 | 23,78 | Edificação | Santa Cruz do Sul |
| 131 | 98+800 | Esquerdo | 304,34 | 74,15 | Edificação | Santa Cruz do Sul |
| 132 | 98+840 | Esquerdo | 286,52 | 76,28 | Edificação | Santa Cruz do Sul |
| 133 | 98+870 | Esquerdo | 305,63 | 86,59 | Edificação | Santa Cruz do Sul |
| 134 | 99+080 | Direito | 268,98 | 69,41 | Edif/Cerca | Santa Cruz do Sul |
| 135 | 99+100 | Direito | 51,20 | 28,65 | Edificação | Santa Cruz do Sul |
| 136 | 99+220 | Direito | 121,01 | 51,64 | Edificação | Santa Cruz do Sul |
| 137 | 99+250 | Direito | 227,70 | 72,02 | Edificação | Santa Cruz do Sul |
| 138 | 99+260 | Direito | 56,62 | 38,04 | Edificação | Santa Cruz do Sul |
| 139 | 99+650 | Esquerdo | 50,80 | 43,87 | Cerca | Santa Cruz do Sul |
| 140 | 99+670 | Esquerdo | 41,37 | 35,88 | Cerca | Santa Cruz do Sul |
| 141 | 99+690 | Esquerdo | 37,42 | 33,67 | Cerca | Santa Cruz do Sul |
| 142 | 99+700 | Esquerdo | 46,27 | 39,21 | Cerca | Santa Cruz do Sul |
| 143 | 99+880 | Esquerdo | 120,23 | 49,07 | Edificação | Santa Cruz do Sul |
| 144 | 99+950 | Esquerdo | 225,18 | 66,96 | Edificação | Santa Cruz do Sul |
| 145 | 100+010 | Esquerdo | 65,06 | 36,83 | Edificação | Santa Cruz do Sul |
| 146 | 100+130 | Esquerdo | 169,75 | 74,10 | Cerca | Santa Cruz do Sul |
| 147 | 100+150 | Esquerdo | 87,96 | 44,10 | Cerca | Santa Cruz do Sul |
| 148 | 100+100 | Direito | 30,06 | 25,96 | Edificação | Santa Cruz do Sul |
| 149 | 100+150 | Direito | 40,85 | 34,64 | Edificação | Santa Cruz do Sul |
| 150 | 100+360 | Esquerdo | 121,81 | 62,48 | Cerca | Santa Cruz do Sul |

Handwritten signature

Handwritten signatures and initials

CADATRO DE OCUPAÇÃO DA FAIXA DE DOMÍNIO

| Nº | Localização | | Área (m²) | Perímetro (m) | Descrição | Município |
|-----|-------------|----------|-----------|---------------|------------|-------------------|
| | Km | Lado | | | | |
| 151 | 100+380 | Esquerdo | 112,54 | 61,04 | Cerca | Santa Cruz do Sul |
| 152 | 100+430 | Esquerdo | 88,28 | 51,97 | Cerca | Santa Cruz do Sul |
| 153 | 100+450 | Esquerdo | 93,34 | 49,59 | Cerca | Santa Cruz do Sul |
| 154 | 100+470 | Esquerdo | 112,53 | 53,10 | Cerca | Santa Cruz do Sul |
| 155 | 100+590 | Esquerdo | 93,38 | 53,89 | Cerca | Santa Cruz do Sul |
| 156 | 101+950 | Direito | 82,92 | 47,94 | Cerca | Santa Cruz do Sul |
| 157 | 102+280 | Direito | 25,58 | 23,60 | Edificação | Santa Cruz do Sul |
| 158 | 102+380 | Direito | 28,72 | 23,76 | Edificação | Santa Cruz do Sul |
| 159 | 102+450 | Direito | 77,47 | 37,21 | Edificação | Santa Cruz do Sul |
| 160 | 102+480 | Direito | 29,81 | 22,46 | Edificação | Santa Cruz do Sul |
| 161 | 102+490 | Direito | 62,04 | 31,64 | Edificação | Santa Cruz do Sul |
| 162 | 102+990 | Esquerdo | 189,70 | 62,06 | Edificação | Santa Cruz do Sul |
| 163 | 103+000 | Esquerdo | 134,78 | 49,46 | Edificação | Santa Cruz do Sul |
| 164 | 103+030 | Esquerdo | 106,10 | 44,34 | Edificação | Santa Cruz do Sul |
| 165 | 103+040 | Esquerdo | 73,43 | 34,83 | Edificação | Santa Cruz do Sul |
| 166 | 103+050 | Esquerdo | 74,11 | 35,51 | Edificação | Santa Cruz do Sul |
| 167 | 103+060 | Esquerdo | 55,24 | 30,00 | Edificação | Santa Cruz do Sul |
| 168 | 103+080 | Esquerdo | 135,55 | 46,98 | Edificação | Santa Cruz do Sul |
| 169 | 103+090 | Esquerdo | 53,38 | 30,87 | Edificação | Santa Cruz do Sul |
| 170 | 103+100 | Esquerdo | 37,76 | 24,26 | Edificação | Santa Cruz do Sul |
| 171 | 103+110 | Esquerdo | 12,63 | 18,08 | Edificação | Santa Cruz do Sul |
| 172 | 103+120 | Esquerdo | 60,59 | 31,94 | Edificação | Santa Cruz do Sul |
| 173 | 103+140 | Esquerdo | 94,92 | 38,32 | Edificação | Santa Cruz do Sul |
| 174 | 103+150 | Esquerdo | 73,40 | 41,01 | Edificação | Santa Cruz do Sul |
| 175 | 103+170 | Esquerdo | 89,72 | 59,30 | Edificação | Santa Cruz do Sul |
| 176 | 103+200 | Esquerdo | 68,76 | 33,54 | Edificação | Santa Cruz do Sul |
| 177 | 103+210 | Esquerdo | 69,03 | 34,16 | Edificação | Santa Cruz do Sul |
| 178 | 103+220 | Esquerdo | 38,30 | 25,02 | Edificação | Santa Cruz do Sul |
| 179 | 103+230 | Esquerdo | 55,26 | 30,25 | Edificação | Santa Cruz do Sul |
| 180 | 103+190 | Direito | 19,88 | 18,63 | Edificação | Santa Cruz do Sul |
| 181 | 103+230 | Direito | 138,97 | 53,99 | Edificação | Santa Cruz do Sul |

Handwritten signature

Handwritten signature

CADATRO DE OCUPAÇÃO DA FAIXA DE DOMÍNIO

| Nº | Localização | | Área (m²) | Perímetro (m) | Descrição | Município |
|-----|-------------|----------|-----------|---------------|------------|-------------------|
| | Km | Lado | | | | |
| 182 | 103+250 | Direito | 70,30 | 42,60 | Edificação | Santa Cruz do Sul |
| 183 | 103+250 | Esquerdo | 25,48 | 25,97 | Edificação | Santa Cruz do Sul |
| 184 | 103+260 | Esquerdo | 17,73 | 17,38 | Edificação | Santa Cruz do Sul |
| 185 | 103+270 | Esquerdo | 7,78 | 15,99 | Edificação | Santa Cruz do Sul |
| 186 | 103+280 | Esquerdo | 21,02 | 18,56 | Edificação | Santa Cruz do Sul |
| 187 | 103+290 | Esquerdo | 17,72 | 18,88 | Edificação | Santa Cruz do Sul |
| 188 | 103+370 | Direito | 94,57 | 43,27 | Edificação | Santa Cruz do Sul |
| 189 | 103+450 | Esquerdo | 189,86 | 56,24 | Edificação | Santa Cruz do Sul |
| 190 | 103+500 | Esquerdo | 18,28 | 17,90 | Edificação | Santa Cruz do Sul |
| 191 | 103+510 | Esquerdo | 78,80 | 37,81 | Edificação | Santa Cruz do Sul |
| 192 | 103+520 | Esquerdo | 54,24 | 29,51 | Edificação | Santa Cruz do Sul |
| 193 | 103+530 | Esquerdo | 6,10 | 10,77 | Edificação | Santa Cruz do Sul |
| 194 | 103+540 | Esquerdo | 23,65 | 30,44 | Edificação | Santa Cruz do Sul |
| 195 | 103+550 | Esquerdo | 192,79 | NaN | Edificação | Santa Cruz do Sul |
| 196 | 103+560 | Esquerdo | 240,54 | 67,90 | Edificação | Santa Cruz do Sul |
| 197 | 103+570 | Esquerdo | 126,85 | 49,34 | Edificação | Santa Cruz do Sul |
| 198 | 103+580 | Esquerdo | 131,06 | 48,88 | Edificação | Santa Cruz do Sul |
| 199 | 103+590 | Esquerdo | 182,66 | 56,69 | Edificação | Santa Cruz do Sul |
| 200 | 103+600 | Esquerdo | 44,41 | 28,19 | Edificação | Santa Cruz do Sul |
| 201 | 103+610 | Esquerdo | 106,46 | NaN | Edificação | Santa Cruz do Sul |
| 202 | 103+620 | Esquerdo | 226,70 | 66,27 | Edificação | Santa Cruz do Sul |
| 203 | 103+630 | Esquerdo | 95,52 | 39,00 | Edificação | Santa Cruz do Sul |
| 204 | 103+640 | Esquerdo | 131,59 | 45,85 | Edificação | Santa Cruz do Sul |
| 205 | 103+650 | Esquerdo | 205,41 | 60,68 | Edif/Cerca | Santa Cruz do Sul |
| 206 | 103+660 | Esquerdo | 60,11 | 32,02 | Edif/Cerca | Santa Cruz do Sul |
| 207 | 103+670 | Esquerdo | 111,31 | 42,19 | Edif/Cerca | Santa Cruz do Sul |
| 208 | 103+680 | Esquerdo | 9,66 | 12,55 | Edificação | Santa Cruz do Sul |
| 209 | 103+710 | Esquerdo | 44,81 | 35,25 | Edificação | Santa Cruz do Sul |
| 210 | 103+750 | Esquerdo | 112,66 | 42,86 | Edif/Cerca | Santa Cruz do Sul |
| 211 | 103+760 | Esquerdo | 54,40 | 32,31 | Edificação | Santa Cruz do Sul |
| 212 | 103+810 | Esquerdo | 98,75 | 40,90 | Edif/Cerca | Santa Cruz do Sul |

Handwritten signature

Handwritten signature

CADATRO DE OCUPAÇÃO DA FAIXA DE DOMÍNIO

| Nº | Localização | | Área (m²) | Perímetro (m) | Descrição | Município |
|-----|-------------|----------|-----------|---------------|------------|-------------------|
| | Km | Lado | | | | |
| 213 | 104+010 | Esquerdo | 19,39 | 22,31 | Edificação | Santa Cruz do Sul |
| 214 | 106+770 | Direito | 7,80 | 11,92 | Edificação | Vera Cruz |
| 215 | 111+870 | Esquerdo | 37,07 | 24,44 | Edificação | Vera Cruz |
| 216 | 112+220 | Esquerdo | 12,34 | 16,84 | Edificação | Vera Cruz |
| 217 | 113+060 | Esquerdo | 11,89 | 13,82 | Edificação | Vera Cruz |
| 218 | 113+070 | Esquerdo | 6,44 | 10,16 | Edificação | Vera Cruz |
| 219 | 113+080 | Esquerdo | 29,60 | 21,71 | Edificação | Vera Cruz |
| 220 | 113+240 | Direito | 31,13 | 23,80 | Edificação | Vera Cruz |
| 221 | 113+250 | Direito | 25,75 | 20,28 | Edificação | Vera Cruz |
| 222 | 113+260 | Direito | 32,63 | 22,80 | Edificação | Vera Cruz |
| 223 | 114+240 | Esquerdo | 612,79 | 148,91 | Cerca | Vera Cruz |
| 224 | 120+820 | Esquerdo | 8,42 | 11,65 | Edificação | Vale do Sol |
| 225 | 121+540 | Esquerdo | 30,54 | 28,04 | Edificação | Vale do Sol |
| 226 | 121+500 | Esquerdo | 22,36 | 39,35 | Cerca | Vale do Sol |
| 227 | 121+380 | Esquerdo | 6,16 | 11,12 | Edificação | Vale do Sol |
| 228 | 122+680 | Esquerdo | 19,05 | 17,96 | Edificação | Vale do Sol |
| 229 | 123+310 | Esquerdo | 26,48 | 33,58 | Cerca | Vale do Sol |
| 230 | 124+410 | Esquerdo | 909,13 | 203,79 | Cerca | Vale do Sol |
| 231 | 131+680 | Direito | 16,27 | 16,76 | Edificação | Candelária |
| 232 | 134+550 | Direito | 41,39 | 30,94 | Edificação | Candelária |
| 233 | 138+200 | Direito | 70,67 | 50,38 | Edificação | Candelária |
| 234 | 138+230 | Direito | 396,10 | 87,94 | Edif/Cerca | Candelária |
| 235 | 138+260 | Direito | 199,96 | 57,95 | Edif/Cerca | Candelária |
| 236 | 138+270 | Direito | 51,37 | 29,13 | Edificação | Candelária |
| 237 | 138+300 | Direito | 73,10 | 37,00 | Cerca | Candelária |
| 238 | 138+310 | Direito | 108,40 | 42,02 | Edif/Cerca | Candelária |
| 239 | 138+330 | Direito | 365,45 | 92,07 | Edif/Cerca | Candelária |
| 240 | 138+360 | Direito | 14,64 | 17,97 | Edificação | Candelária |
| 241 | 138+370 | Direito | 106,78 | 41,79 | Cerca | Candelária |
| 242 | 138+380 | Direito | 80,94 | 49,46 | Edificação | Candelária |
| 243 | 138+390 | Direito | 88,21 | 37,20 | Cerca | Candelária |

Handwritten signature

Handwritten signature and initials

CADATRO DE OCUPAÇÃO DA FAIXA DE DOMÍNIO

| Nº | Localização | | Área (m²) | Perímetro (m) | Descrição | Município |
|-----|-------------|----------|-----------|---------------|------------|------------|
| | Km | Lado | | | | |
| 244 | 138+400 | Direito | 71,71 | 33,90 | Edif/Cerca | Candelária |
| 245 | 138+410 | Direito | 125,17 | 46,01 | Cerca | Candelária |
| 246 | 138+420 | Direito | 31,50 | 29,94 | Edificação | Candelária |
| 247 | 138+380 | Esquerdo | 77,33 | 35,35 | Edificação | Candelária |
| 248 | 138+400 | Esquerdo | 15,83 | 16,43 | Edificação | Candelária |
| 249 | 138+410 | Esquerdo | 199,01 | 62,52 | Cerca | Candelária |
| 250 | 138+500 | Direito | 27,23 | 26,69 | Edificação | Candelária |
| 251 | 138+490 | Esquerdo | 384,21 | 80,36 | Cerca | Candelária |
| 252 | 138+500 | Esquerdo | 346,91 | 75,25 | Cerca | Candelária |
| 253 | 138+530 | Direito | 132,51 | 46,29 | Cerca | Candelária |
| 254 | 138+590 | Direito | 160,38 | 50,53 | Cerca | Candelária |
| 255 | 138+600 | Direito | 201,01 | 56,85 | Cerca | Candelária |
| 256 | 138+760 | Esquerdo | 75,99 | 35,05 | Cerca | Candelária |
| 257 | 138+780 | Esquerdo | 88,11 | 37,50 | Cerca | Candelária |
| 258 | 138+810 | Esquerdo | 109,22 | 44,76 | Cerca | Candelária |
| 259 | 138+830 | Esquerdo | 138,62 | 48,91 | Cerca | Candelária |
| 260 | 138+850 | Esquerdo | 182,39 | 54,24 | Cerca | Candelária |
| 261 | 138+860 | Esquerdo | 71,25 | 34,09 | Edif/Cerca | Candelária |
| 262 | 138-900 | Esquerdo | 46,68 | 29,06 | Cerca | Candelária |
| 263 | 138+910 | Esquerdo | 39,97 | 28,53 | Cerca | Candelária |
| 264 | 138+920 | Esquerdo | 16,03 | 16,45 | Cerca | Candelária |
| 265 | 138+930 | Esquerdo | 13,47 | 17,03 | Cerca | Candelária |
| 266 | 139+100 | Esquerdo | 454,57 | 123,77 | Cerca | Candelária |
| 267 | 139+460 | Direito | 55,44 | 41,24 | Edificação | Candelária |
| 268 | 139+480 | Direito | 64,95 | 75,04 | Edificação | Candelária |
| 269 | 139+830 | Esquerdo | 47,78 | 27,86 | Edificação | Candelária |
| 270 | 139+860 | Esquerdo | 32,93 | 23,86 | Edificação | Candelária |
| 271 | 139+900 | Direito | 32,91 | 35,75 | Edificação | Candelária |
| 272 | 139+960 | Direito | 37,51 | 24,87 | Edificação | Candelária |
| 273 | 140+020 | Direito | 50,65 | 36,59 | Edif/Cerca | Candelária |
| 274 | 140+300 | Esquerdo | 399,45 | 103,97 | Cerca | Candelária |

Handwritten signature

Handwritten signatures and initials

CADATRO DE OCUPAÇÃO DA FAIXA DE DOMÍNIO

| Nº | Localização | | Área (m²) | Perímetro (m) | Descrição | Município |
|-----|-------------|----------|-----------|---------------|------------|------------|
| | Km | Lado | | | | |
| 275 | 140+350 | Esquerdo | 174,80 | 69,03 | Edificação | Candelária |
| 276 | 140+380 | Esquerdo | 138,71 | 50,14 | Cerca | Candelária |
| 277 | 141+100 | Direito | 67,33 | 38,06 | Cerca | Candelária |
| 278 | 141+130 | Direito | 54,95 | 31,94 | Cerca | Candelária |
| 279 | 141+140 | Direito | 49,43 | 30,12 | Cerca | Candelária |
| 280 | 141+150 | Direito | 53,20 | 32,92 | Cerca | Candelária |
| 281 | 141+650 | Esquerdo | 231,95 | 96,85 | Cerca | Candelária |
| 282 | 141+760 | Esquerdo | 96,96 | 49,51 | Edificação | Candelária |
| 283 | 142+200 | Direito | 751,35 | 131,48 | Cerca | Candelária |
| 284 | 142+240 | Direito | 282,69 | 67,28 | Cerca | Candelária |
| 285 | 142+250 | Direito | 188,32 | 55,69 | Edif/Cerca | Candelária |
| 286 | 142+300 | Direito | 163,04 | 51,64 | Edif/Cerca | Candelária |
| 287 | 142+310 | Direito | 9,53 | 17,91 | Edificação | Candelária |
| 288 | 143+700 | Direito | 743,36 | 178,16 | Cerca | Candelária |
| 289 | 143+940 | Esquerdo | 12,56 | 17,87 | Edificação | Candelária |
| 290 | 143+940 | Direito | 648,83 | 139,44 | Edificação | Candelária |
| 291 | 144+230 | Esquerdo | 87,98 | 49,64 | Edificação | Candelária |
| 292 | 144+260 | Esquerdo | 339,18 | 106,10 | Cerca | Candelária |
| 293 | 144+320 | Esquerdo | 1.635,05 | 176,81 | Cerca | Candelária |
| 294 | 144+700 | Direito | 98,30 | 70,05 | Edificação | Candelária |
| 295 | 144+800 | Direito | 66,53 | 35,59 | Edificação | Candelária |
| 296 | 144+810 | Direito | 53,42 | 30,96 | Edificação | Candelária |
| 297 | 145+200 | Direito | 20,50 | 23,64 | Edificação | Candelária |
| 298 | 145+320 | Esquerdo | 215,38 | 62,42 | Cerca | Candelária |
| 299 | 145+450 | Esquerdo | 128,11 | 48,18 | Cerca | Candelária |
| 300 | 145+470 | Esquerdo | 149,84 | 57,01 | Cerca | Candelária |
| 301 | 145+760 | Direito | 31,84 | 23,01 | Edificação | Candelária |
| 302 | 145+770 | Direito | 23,53 | 19,42 | Edificação | Candelária |
| 303 | 145+780 | Direito | 60,18 | 32,82 | Edificação | Candelária |
| 304 | 146+200 | Direito | 53,54 | 30,22 | Cerca | Candelária |
| 305 | 146+900 | Direito | 87,12 | 49,74 | Edificação | Candelária |

Handwritten signature

Handwritten signatures and initials

CADATRO DE OCUPAÇÃO DA FAIXA DE DOMÍNIO

| Nº | Localização | | Área (m²) | Perímetro (m) | Descrição | Município |
|-----|-------------|----------|-----------|---------------|------------|------------|
| | Km | Lado | | | | |
| 306 | 147+000 | Direito | 311,67 | 126,89 | Cerca | Candelária |
| 307 | 147+100 | Direito | 104,24 | 44,02 | Cerca | Candelária |
| 308 | 147+220 | Direito | 814,42 | 140,80 | Cerca | Candelária |
| 309 | 147+220 | Esquerdo | 120,12 | 44,19 | Cerca | Candelária |
| 310 | 147+240 | Esquerdo | 112,29 | 42,44 | Cerca | Candelária |
| 311 | 147+380 | Direito | 307,08 | 82,21 | Cerca | Candelária |
| 312 | 147+520 | Direito | 290,41 | 93,38 | Cerca | Candelária |
| 313 | 147+850 | Direito | 218,70 | 60,15 | Cerca | Candelária |
| 314 | 142+770 | Direito | 332,47 | 82,22 | Cerca | Candelária |
| 315 | 149+200 | Esquerdo | 455,07 | 93,17 | Cerca | Candelária |
| 316 | 149+230 | Esquerdo | 324,42 | 73,87 | Cerca | Candelária |
| 317 | 149+430 | Direito | 111,35 | 42,81 | Cerca | Candelária |
| 318 | 149+510 | Esquerdo | 98,36 | 54,53 | Cerca | Candelária |
| 319 | 149+530 | Esquerdo | 161,51 | 102,68 | Cerca | Candelária |
| 320 | 149+600 | Esquerdo | 120,06 | 71,79 | Cerca | Candelária |
| 321 | 150+000 | Esquerdo | 37,42 | 30,53 | Cerca | Candelária |
| 322 | 150+010 | Esquerdo | 47,01 | 28,33 | Cerca | Candelária |
| 323 | 150+200 | Esquerdo | 492,03 | 124,10 | Cerca | Candelária |
| 324 | 150+240 | Esquerdo | 343,31 | 84,84 | Cerca | Candelária |
| 325 | 150+130 | Direito | 47,89 | 39,98 | Cerca | Candelária |
| 326 | 150+150 | Direito | 172,80 | 65,88 | Cerca | Candelária |
| 327 | 150+200 | Direito | 195,23 | 69,70 | Cerca | Candelária |
| 328 | 150+230 | Direito | 19,27 | 21,90 | Edificação | Candelária |
| 329 | 150+270 | Direito | 164,37 | 55,04 | Edificação | Candelária |
| 330 | 150+450 | Esquerdo | 522,87 | 124,15 | Cerca | Candelária |
| 331 | 150+490 | Esquerdo | 124,69 | 49,68 | Cerca | Candelária |
| 332 | 150+610 | Direito | 995,31 | 164,07 | Cerca | Candelária |
| 333 | 150+700 | Esquerdo | 337,46 | 93,91 | Cerca | Candelária |
| 334 | 150+730 | Esquerdo | 106,70 | 77,42 | Edificação | Candelária |
| 335 | 150+790 | Esquerdo | 135,35 | 69,31 | Edificação | Candelária |
| 336 | 151+200 | Direito | 476,51 | 97,93 | Cerca | Candelária |

Handwritten signature

Handwritten signature

CADATRO DE OCUPAÇÃO DA FAIXA DE DOMÍNIO


| Nº | Localização | | Área (m²) | Perímetro (m) | Descrição | Município |
|-----|-------------|----------|-----------|---------------|------------|--------------|
| | Km | Lado | | | | |
| 337 | 151+910 | Esquerdo | 856,67 | 175,70 | Cerca | Candelária |
| 338 | 151+990 | Esquerdo | 121,42 | 49,78 | Cerca | Candelária |
| 339 | 153+410 | Direito | 101,42 | 59,26 | Edificação | Candelária |
| 340 | 153+480 | Direito | 286,63 | 73,41 | Cerca | Candelária |
| 341 | 153+500 | Direito | 214,11 | 81,23 | Edificação | Candelária |
| 342 | 153+630 | Esquerdo | 76,11 | 53,90 | Cerca | Candelária |
| 343 | 153+660 | Esquerdo | 107,32 | 63,44 | Cerca | Candelária |
| 344 | 156+500 | Direito | 92,77 | 56,00 | Edificação | Novo Cabrais |
| 345 | 156+510 | Direito | 50,35 | 49,06 | Edificação | Novo Cabrais |
| 346 | 156+540 | Esquerdo | 12,12 | 16,90 | Edificação | Novo Cabrais |
| 347 | 159+100 | Esquerdo | 53,42 | 36,06 | Cerca | Novo Cabrais |
| 348 | 159+790 | Direito | 30,00 | 22,33 | Edificação | Novo Cabrais |
| 349 | 159+800 | Direito | 18,57 | 18,63 | Edificação | Novo Cabrais |
| 350 | 159+870 | Direito | 23,86 | 20,10 | Edificação | Novo Cabrais |
| 351 | 160+090 | Direito | 95,68 | 50,46 | Cerca | Novo Cabrais |
| 352 | 160+100 | Direito | 53,28 | 46,33 | Cerca | Novo Cabrais |
| 353 | 160+050 | Esquerdo | 54,11 | 37,50 | Cerca | Novo Cabrais |
| 354 | 160+070 | Esquerdo | 77,95 | 44,40 | Cerca | Novo Cabrais |
| 355 | 160+090 | Esquerdo | 134,43 | 66,14 | Cerca | Novo Cabrais |
| 356 | 160+620 | Direito | 34,80 | 44,99 | Cerca | Novo Cabrais |
| 357 | 160+650 | Direito | 48,52 | 54,59 | Cerca | Novo Cabrais |
| 358 | 160+680 | Direito | 48,29 | 50,34 | Cerca | Novo Cabrais |
| 359 | 162+530 | Direito | 296,65 | 87,09 | Cerca | Novo Cabrais |
| 360 | 162+510 | Esquerdo | 84,58 | 71,05 | Cerca | Novo Cabrais |
| 361 | 162+550 | Esquerdo | 215,30 | 64,02 | Cerca | Novo Cabrais |
| 362 | 163+800 | Esquerdo | 172,60 | 151,27 | Cerca | Novo Cabrais |
| 363 | 165+700 | Direito | 78,30 | 44,08 | Cerca | Novo Cabrais |
| 364 | 165+750 | Direito | 201,73 | 78,92 | Cerca | Novo Cabrais |
| 365 | 165+990 | Esquerdo | 24,79 | 25,02 | Cerca | Novo Cabrais |
| 366 | 166+610 | Esquerdo | 31,73 | 23,35 | Edificação | Novo Cabrais |
| 367 | 166+740 | Esquerdo | 205,63 | 58,11 | Cerca | Novo Cabrais |

Handwritten signature

Handwritten signature


CADATRO DE OCUPAÇÃO DA FAIXA DE DOMÍNIO

| Nº | Localização | | Área (m²) | Perímetro (m) | Descrição | Município |
|-----|-------------|----------|-----------|---------------|------------|----------------|
| | Km | Lado | | | | |
| 368 | 167+450 | Esquerdo | 115,75 | 45,24 | Edificação | Novo Cabrais |
| 369 | 167+620 | Esquerdo | 204,80 | 62,83 | Edificação | Novo Cabrais |
| 370 | 169+910 | Direito | 73,73 | 53,78 | Edificação | Paraíso do Sul |
| 371 | 169+970 | Direito | 40,65 | 30,69 | Edificação | Paraíso do Sul |
| 372 | 170+100 | Esquerdo | 246,64 | 85,10 | Cerca | Paraíso do Sul |
| 373 | 170+130 | Esquerdo | 99,04 | 42,65 | Cerca | Paraíso do Sul |
| 374 | 170+150 | Esquerdo | 79,64 | 50,41 | Cerca | Paraíso do Sul |
| 375 | 170+180 | Esquerdo | 66,76 | 69,35 | Cerca | Paraíso do Sul |
| 376 | 170+800 | Direito | 350,37 | 160,06 | Cerca | Paraíso do Sul |
| 377 | 171+100 | Esquerdo | 493,21 | 125,66 | Cerca | Paraíso do Sul |
| 378 | 171+160 | Esquerdo | 109,13 | 42,37 | Cerca | Paraíso do Sul |
| 379 | 171+130 | Direito | 342,45 | 104,65 | Cerca | Paraíso do Sul |
| 380 | 171+170 | Direito | 231,26 | 73,63 | Cerca | Paraíso do Sul |
| 381 | 171+200 | Direito | 289,76 | 90,62 | Cerca | Paraíso do Sul |
| 382 | 173+180 | Esquerdo | 155,26 | 127,78 | Cerca | Paraíso do Sul |
| 383 | 173+600 | Esquerdo | 1.385,82 | 363,31 | Cerca | Paraíso do Sul |
| 384 | 173+760 | Esquerdo | 69,04 | 41,86 | Cerca | Paraíso do Sul |
| 385 | 175+210 | Direito | 67,17 | 50,57 | Cerca | Paraíso do Sul |
| 386 | 175+220 | Direito | 65,42 | 46,59 | Edificação | Paraíso do Sul |
| 387 | 175+410 | Direito | 65,36 | 35,48 | Edif/Cerca | Paraíso do Sul |
| 388 | 179+130 | Esquerdo | 269,45 | 70,62 | Cerca | Paraíso do Sul |
| 389 | 179+320 | Direito | 80,10 | 37,46 | Edificação | Paraíso do Sul |
| 390 | 181+210 | Direito | 14,21 | 22,79 | Edificação | Paraíso do Sul |
| 391 | 181+230 | Direito | 24,34 | 35,99 | Edif/Cerca | Paraíso do Sul |
| 392 | 181+250 | Direito | 41,24 | 35,04 | Cerca | Paraíso do Sul |
| 393 | 181+560 | Esquerdo | 90,05 | 62,43 | Edificação | Paraíso do Sul |
| 394 | 181+750 | Esquerdo | 17,36 | 24,32 | Edificação | Paraíso do Sul |
| 395 | 182+050 | Esquerdo | 219,26 | 58,86 | Cerca | Paraíso do Sul |
| 396 | 182+070 | Esquerdo | 319,22 | 72,80 | Cerca | Paraíso do Sul |
| 397 | 183+750 | Direito | 513,68 | 120,27 | Cerca | Agudo |
| 398 | 183+830 | Esquerdo | 24,08 | 20,41 | Edificação | Agudo |


CADATRO DE OCUPAÇÃO DA FAIXA DE DOMÍNIO

| Nº | Localização | | Área (m²) | Perímetro (m) | Descrição | Município |
|-----|-------------|----------|-----------|---------------|------------|---------------|
| | Km | Lado | | | | |
| 399 | 185+000 | Direito | 1.285,54 | 216,29 | Cerca | Agudo |
| 400 | 185+300 | Esquerdo | 33,82 | 23,28 | Edificação | Agudo |
| 401 | 185+310 | Esquerdo | 109,82 | 46,45 | Edificação | Agudo |
| 402 | 185+730 | Direito | 152,06 | 87,15 | Edificação | Agudo |
| 403 | 185+900 | Esquerdo | 77,01 | 47,58 | Cerca | Agudo |
| 404 | 185+910 | Esquerdo | 76,54 | 47,68 | Cerca | Agudo |
| 405 | 185+930 | Esquerdo | 78,73 | 47,67 | Cerca | Agudo |
| 406 | 186+240 | Esquerdo | 135,90 | 68,76 | Cerca | Agudo |
| 407 | 186+270 | Esquerdo | 26,24 | 31,16 | Cerca | Agudo |
| 408 | 186+300 | Direito | 28,38 | 23,28 | Edificação | Agudo |
| 409 | 186+310 | Esquerdo | 113,16 | 79,81 | Cerca | Agudo |
| 410 | 186+570 | Direito | 157,73 | 57,14 | Edificação | Agudo |
| 411 | 186+700 | Direito | 2.878,70 | 578,16 | Cerca | Agudo |
| 412 | 186+600 | Esquerdo | 1.039,82 | 289,66 | Cerca | Agudo |
| 413 | 186+890 | Esquerdo | 164,28 | 127,22 | Cerca | Agudo |
| 414 | 186+900 | Direito | 31,40 | 28,52 | Edificação | Agudo |
| 415 | 187+000 | Esquerdo | 567,74 | 358,49 | Cerca | Agudo |
| 416 | 187+140 | Direito | 166,30 | 63,20 | Edificação | Agudo |
| 417 | 187+390 | Direito | 469,42 | 131,35 | Cerca | Agudo |
| 418 | 187+440 | Direito | 367,38 | 107,23 | Edificação | Agudo |
| 419 | 187+700 | Direito | 39,44 | 27,33 | Edificação | Agudo |
| 420 | 192+750 | Esquerdo | 91,97 | 91,79 | Cerca | Restinga Seca |
| 421 | 193+990 | Esquerdo | 36,86 | 24,23 | Edificação | Restinga Seca |
| 422 | 196+900 | Esquerdo | 1.844,60 | 404,90 | Cerca | Restinga Seca |
| 423 | 199+400 | Esquerdo | 1.403,75 | 292,18 | Cerca | Restinga Seca |
| 424 | 199+500 | Direito | 1.166,45 | 238,16 | Cerca | Restinga Seca |
| 425 | 199+580 | Direito | 557,27 | 133,45 | Cerca | Restinga Seca |
| 426 | 199+610 | Esquerdo | 150,67 | 49,70 | Cerca | Restinga Seca |
| 427 | 199+630 | Esquerdo | 154,69 | 52,34 | Cerca | Restinga Seca |
| 428 | 199+650 | Esquerdo | 152,88 | 51,69 | Cerca | Restinga Seca |
| 429 | 199+670 | Esquerdo | 292,30 | 87,41 | Cerca | Restinga Seca |

CADATRO DE OCUPAÇÃO DA FAIXA DE DOMÍNIO

| Nº | Localização | | Área (m²) | Perímetro (m) | Descrição | Município |
|-----|-------------|----------|-----------|---------------|------------|---------------|
| | Km | Lado | | | | |
| 430 | 199+690 | Esquerdo | 137,01 | 54,60 | Cerca | Restinga Seca |
| 431 | 199+720 | Esquerdo | 141,01 | 55,25 | Cerca | Restinga Seca |
| 432 | 199+750 | Esquerdo | 138,30 | 53,30 | Cerca | Restinga Seca |
| 433 | 199+770 | Esquerdo | 128,57 | 52,77 | Cerca | Restinga Seca |
| 434 | 199+800 | Direito | 1.351,24 | 252,71 | Cerca | Restinga Seca |
| 435 | 199+890 | Esquerdo | 139,01 | 48,90 | Cerca | Restinga Seca |
| 436 | 199+900 | Esquerdo | 299,85 | 85,03 | Cerca | Restinga Seca |
| 437 | 199+950 | Esquerdo | 288,50 | 79,81 | Cerca | Restinga Seca |
| 438 | 199+980 | Esquerdo | 125,31 | 45,94 | Cerca | Restinga Seca |
| 439 | 200+030 | Esquerdo | 132,20 | 46,92 | Cerca | Restinga Seca |
| 440 | 200+080 | Esquerdo | 152,67 | 50,41 | Cerca | Restinga Seca |
| 441 | 200+010 | Direito | 162,46 | 69,78 | Cerca | Restinga Seca |
| 442 | 200+050 | Direito | 120,52 | 45,74 | Cerca | Restinga Seca |
| 443 | 200+070 | Direito | 502,59 | 112,51 | Cerca | Restinga Seca |
| 444 | 200+100 | Esquerdo | 1.439,22 | 309,82 | Cerca | Restinga Seca |
| 445 | 200+200 | Direito | 884,81 | 191,08 | Cerca | Restinga Seca |
| 446 | 200+250 | Direito | 810,04 | 180,48 | Cerca | Restinga Seca |
| 447 | 200+260 | Esquerdo | 146,58 | 50,04 | Cerca | Restinga Seca |
| 448 | 200+300 | Esquerdo | 265,37 | 162,75 | Cerca | Restinga Seca |
| 449 | 200+350 | Direito | 692,96 | 155,47 | Cerca | Restinga Seca |
| 450 | 200+410 | Direito | 1.099,36 | 235,98 | Cerca | Restinga Seca |
| 451 | 200+210 | Esquerdo | 35,50 | 59,08 | Edificação | Restinga Seca |
| 452 | 200+550 | Direito | 289,82 | 81,48 | Cerca | Restinga Seca |
| 453 | 200+570 | Direito | 179,36 | 59,08 | Cerca | Restinga Seca |
| 454 | 200+590 | Esquerdo | 167,96 | 59,88 | Edif/Cerca | Restinga Seca |
| 455 | 200+600 | Esquerdo | 266,87 | 70,95 | Edif/Cerca | Restinga Seca |
| 456 | 200+700 | Esquerdo | 341,30 | 81,14 | Edif/Cerca | Restinga Seca |
| 457 | 200+720 | Direito | 20,47 | 18,05 | Edificação | Restinga Seca |
| 458 | 200+780 | Esquerdo | 80,36 | 45,88 | Edificação | Restinga Seca |
| 459 | 200+860 | Direito | 147,59 | 52,96 | Cerca | Restinga Seca |
| 460 | 200+850 | Direito | 106,45 | 43,24 | Cerca | Restinga Seca |

CADATRO DE OCUPAÇÃO DA FAIXA DE DOMÍNIO


| Nº | Localização | | Área (m²) | Perímetro (m) | Descrição | Município |
|-----|-------------|----------|-----------|---------------|------------|---------------|
| | Km | Lado | | | | |
| 461 | 200+830 | Esquerdo | 42,71 | 45,20 | Cerca | Restinga Seca |
| 462 | 200+850 | Esquerdo | 112,85 | 43,07 | Cerca | Restinga Seca |
| 463 | 200+870 | Esquerdo | 167,98 | 55,59 | Cerca | Restinga Seca |
| 464 | 200+890 | Direito | 52,31 | 29,93 | Cerca | Restinga Seca |
| 465 | 200+900 | Direito | 110,06 | 42,02 | Cerca | Restinga Seca |
| 466 | 200+930 | Direito | 217,59 | 61,93 | Cerca | Restinga Seca |
| 467 | 200+950 | Direito | 108,38 | 55,09 | Cerca | Restinga Seca |
| 468 | 201+000 | Esquerdo | 1.637,44 | 318,69 | Cerca | Restinga Seca |
| 469 | 201+130 | Esquerdo | 429,91 | 95,90 | Cerca | Restinga Seca |
| 470 | 201+200 | Esquerdo | 1.219,09 | 226,04 | Cerca | Restinga Seca |
| 471 | 201+250 | Esquerdo | 128,72 | 47,17 | Cerca | Restinga Seca |
| 472 | 201+100 | Direito | 3.684,23 | 623,28 | Cerca | Restinga Seca |
| 473 | 201+350 | Esquerdo | 170,72 | 54,94 | Cerca | Restinga Seca |
| 474 | 201+400 | Direito | 571,76 | 129,27 | Cerca | Restinga Seca |
| 475 | 201+390 | Esquerdo | 139,08 | 47,29 | Cerca | Restinga Seca |
| 476 | 201+460 | Esquerdo | 19,34 | 17,56 | Edificação | Restinga Seca |
| 477 | 206+030 | Direito | 751,30 | 161,51 | Cerca | Restinga Seca |
| 478 | 206+090 | Direito | 187,68 | 56,56 | Cerca | Restinga Seca |
| 479 | 206+100 | Direito | 973,48 | 205,50 | Cerca | Restinga Seca |
| 480 | 206+230 | Direito | 902,39 | 200,23 | Cerca | Restinga Seca |
| 481 | 206+500 | Direito | 130,99 | 46,17 | Cerca | Restinga Seca |
| 482 | 206+400 | Esquerdo | 490,21 | 115,83 | Cerca | Restinga Seca |
| 483 | 205+800 | Direito | 961,54 | 210,35 | Cerca | Restinga Seca |
| 484 | 206+120 | Esquerdo | 2.909,41 | 566,35 | Cerca | Restinga Seca |
| 485 | 206+450 | Esquerdo | 879,68 | 191,61 | Cerca | Restinga Seca |
| 486 | 206+540 | Esquerdo | 2.062,84 | 486,82 | Cerca | Restinga Seca |
| 487 | 207+820 | Direito | 2.952,75 | 613,95 | Cerca | Restinga Seca |
| 488 | 209+000 | Direito | 904,92 | 195,91 | Cerca | Restinga Seca |
| 489 | 209+100 | Direito | 867,27 | 188,58 | Cerca | Restinga Seca |
| 490 | 211+400 | Direito | 1.076,64 | 237,84 | Cerca | Restinga Seca |
| 491 | 212+400 | Direito | 159,13 | 52,01 | Cerca | Restinga Seca |

Handwritten signature

Handwritten signature and initials

CADATRO DE OCUPAÇÃO DA FAIXA DE DOMÍNIO

| Nº | Localização | | Área (m²) | Perímetro (m) | Descrição | Município |
|-----|-------------|----------|-----------|---------------|------------|---------------|
| | Km | Lado | | | | |
| 492 | 212+420 | Direito | 747,03 | 177,35 | Cerca | Restinga Seca |
| 493 | 213+100 | Esquerdo | 268,29 | 94,73 | Cerca | Restinga Seca |
| 494 | 213+200 | Esquerdo | 38,67 | 32,62 | Edificação | Restinga Seca |
| 495 | 213+220 | Esquerdo | 82,54 | 45,95 | Cerca | Restinga Seca |
| 496 | 214+010 | Direito | 822,92 | 155,07 | Cerca | Restinga Seca |
| 497 | 214+100 | Direito | 381,37 | 93,02 | Cerca | Restinga Seca |
| 498 | 214+130 | Direito | 794,44 | 140,91 | Cerca | Restinga Seca |
| 499 | 214+150 | Esquerdo | 366,80 | 83,39 | Cerca | Restinga Seca |
| 500 | 214+200 | Esquerdo | 804,46 | 149,44 | Cerca | Restinga Seca |
| 501 | 214+300 | Esquerdo | 1.909,43 | 375,73 | Cerca | Restinga Seca |
| 502 | 214+910 | Direito | 421,39 | 100,68 | Cerca | Restinga Seca |
| 503 | 214+960 | Direito | 216,62 | 62,85 | Cerca | Restinga Seca |
| 504 | 214+970 | Direito | 172,59 | 54,31 | Cerca | Restinga Seca |
| 505 | 215+000 | Direito | 206,71 | 61,37 | Cerca | Restinga Seca |
| 506 | 215+030 | Direito | 209,68 | 61,58 | Cerca | Restinga Seca |
| 507 | 215+050 | Direito | 300,47 | 80,20 | Cerca | Restinga Seca |
| 508 | 215+080 | Direito | 174,80 | 57,38 | Cerca | Restinga Seca |
| 509 | 215+620 | Direito | 157,50 | 53,25 | Cerca | Santa Maria |
| 510 | 215+640 | Direito | 108,40 | 42,41 | Cerca | Santa Maria |
| 511 | 215+670 | Direito | 69,64 | 33,28 | Cerca | Santa Maria |
| 512 | 215+690 | Direito | 71,92 | 33,83 | Cerca | Santa Maria |
| 513 | 215+700 | Direito | 138,34 | 50,65 | Cerca | Santa Maria |
| 514 | 215+750 | Esquerdo | 596,85 | 135,56 | Cerca | Santa Maria |
| 515 | 215+720 | Direito | 221,40 | 73,42 | Cerca | Santa Maria |
| 516 | 215+740 | Esquerdo | 1.003,34 | 205,78 | Cerca | Santa Maria |
| 517 | 215+940 | Direito | 45,20 | 50,39 | Cerca | Santa Maria |
| 518 | 215+900 | Esquerdo | 264,79 | 86,09 | Cerca | Santa Maria |
| 519 | 216+010 | Direito | 1.693,67 | 366,82 | Cerca | Santa Maria |
| 520 | 216+200 | Direito | 640,25 | 149,72 | Cerca | Santa Maria |
| 521 | 216+230 | Esquerdo | 311,67 | 89,65 | Cerca | Santa Maria |
| 522 | 216+250 | Esquerdo | 408,06 | 117,48 | Cerca | Santa Maria |

CADATRO DE OCUPAÇÃO DA FAIXA DE DOMÍNIO

| Nº | Localização | | Área (m²) | Perímetro (m) | Descrição | Município |
|-----|-------------|----------|-----------|---------------|------------|-------------|
| | Km | Lado | | | | |
| 523 | 216+450 | Esquerdo | 331,07 | 94,12 | Cerca | Santa Maria |
| 524 | 216+500 | Esquerdo | 214,30 | 66,69 | Cerca | Santa Maria |
| 525 | 217+290 | Esquerdo | 65,96 | 34,64 | Cerca | Santa Maria |
| 526 | 217+300 | Esquerdo | 421,94 | 128,67 | Cerca | Santa Maria |
| 527 | 217+300 | Direito | 922,33 | 205,85 | Cerca | Santa Maria |
| 528 | 217+360 | Direito | 441,74 | 107,83 | Cerca | Santa Maria |
| 529 | 218+020 | Direito | 2.739,99 | 521,69 | Cerca | Santa Maria |
| 530 | 218+460 | Direito | 235,23 | 64,12 | Cerca | Santa Maria |
| 531 | 218+570 | Direito | 215,67 | 71,81 | Cerca | Santa Maria |
| 532 | 218+600 | Direito | 71,74 | 35,99 | Cerca | Santa Maria |
| 533 | 218+620 | Direito | 2.140,00 | 522,29 | Cerca | Santa Maria |
| 534 | 218+670 | Esquerdo | 12,81 | 14,36 | Edificação | Santa Maria |
| 535 | 218+870 | Direito | 1.046,10 | 258,65 | Cerca | Santa Maria |
| 536 | 219+700 | Esquerdo | 365,00 | 94,03 | Cerca | Santa Maria |
| 537 | 219+840 | Direito | 92,81 | 39,53 | Edificação | Santa Maria |
| 538 | 221+900 | Direito | 609,44 | 140,07 | Cerca | Santa Maria |
| 539 | 222+000 | Direito | 3.399,15 | 650,54 | Cerca | Santa Maria |
| 540 | 221+900 | Esquerdo | 4.037,47 | 749,09 | Cerca | Santa Maria |
| 541 | 222+300 | Direito | 3.446,98 | 666,59 | Cerca | Santa Maria |
| 542 | 222+500 | Esquerdo | 4.484,44 | 952,23 | Cerca | Santa Maria |
| 543 | 223+000 | Esquerdo | 3.796,52 | 753,70 | Cerca | Santa Maria |
| 544 | 223+300 | Direito | 1.468,94 | 301,72 | Cerca | Santa Maria |
| 545 | 223+500 | Direito | 302,90 | 103,15 | Cerca | Santa Maria |
| 546 | 223+550 | Direito | 152,56 | 58,08 | Cerca | Santa Maria |
| 547 | 223+600 | Direito | 1.239,96 | 262,38 | Cerca | Santa Maria |
| 548 | 223+700 | Direito | 1.133,05 | 226,63 | Cerca | Santa Maria |
| 549 | 223+300 | Esquerdo | 2.346,50 | 464,92 | Cerca | Santa Maria |
| 550 | 223+400 | Esquerdo | 1.065,06 | 233,98 | Cerca | Santa Maria |
| 551 | 223+700 | Esquerdo | 864,22 | 258,28 | Cerca | Santa Maria |
| 552 | 225+150 | Direito | 484,16 | 111,58 | Cerca | Santa Maria |
| 553 | 225+220 | Direito | 166,31 | 100,24 | Cerca | Santa Maria |




CADATRO DE OCUPAÇÃO DA FAIXA DE DOMÍNIO

| Nº | Localização | | Área (m²) | Perímetro (m) | Descrição | Município |
|-----|-------------|----------|-----------|---------------|------------|-------------|
| | Km | Lado | | | | |
| 554 | 225+150 | Esquerdo | 297,79 | 81,01 | Cerca | Santa Maria |
| 555 | 225+220 | Esquerdo | 287,06 | 77,14 | Cerca | Santa Maria |
| 556 | 225+330 | Esquerdo | 102,85 | 67,12 | Cerca | Santa Maria |
| 557 | 225+360 | Esquerdo | 113,96 | 75,15 | Cerca | Santa Maria |
| 558 | 225+400 | Esquerdo | 126,92 | 75,73 | Cerca | Santa Maria |
| 559 | 225+440 | Esquerdo | 109,03 | 58,30 | Cerca | Santa Maria |
| 560 | 225+450 | Esquerdo | 522,17 | 102,82 | Cerca | Santa Maria |
| 561 | 225+400 | Direito | 1.170,88 | 247,58 | Cerca | Santa Maria |
| 562 | 225+500 | Direito | 862,31 | 186,33 | Cerca | Santa Maria |
| 563 | 225+600 | Direito | 1.093,72 | 238,95 | Cerca | Santa Maria |
| 564 | 225+700 | Direito | 920,00 | 204,02 | Cerca | Santa Maria |
| 565 | 225+800 | Direito | 1.341,18 | 276,23 | Cerca | Santa Maria |
| 566 | 225+950 | Direito | 404,07 | 97,91 | Cerca | Santa Maria |
| 567 | 226+000 | Direito | 1.050,79 | 221,91 | Cerca | Santa Maria |
| 568 | 225+730 | Esquerdo | 2.811,32 | 561,07 | Cerca | Santa Maria |
| 569 | 227+400 | Direito | 1.268,34 | 256,72 | Cerca | Santa Maria |
| 570 | 231+700 | Esquerdo | 173,54 | 55,02 | Edif/Cerca | Santa Maria |
| 571 | 231+710 | Esquerdo | 244,06 | 67,29 | Edif/Cerca | Santa Maria |
| 572 | 231+740 | Esquerdo | 160,66 | 51,86 | Edif/Cerca | Santa Maria |
| 573 | 231+800 | Direito | 808,89 | 130,49 | Edif/Cerca | Santa Maria |
| 574 | 231+760 | Esquerdo | 44,21 | 33,85 | Edificação | Santa Maria |
| 575 | 231+770 | Esquerdo | 462,72 | 90,60 | Edif/Cerca | Santa Maria |
| 576 | 231+800 | Esquerdo | 853,66 | 164,46 | Edif/Cerca | Santa Maria |
| 577 | 231+820 | Direito | 418,77 | 87,75 | Cerca | Santa Maria |
| 578 | 231+860 | Direito | 462,14 | 93,00 | Cerca | Santa Maria |
| 579 | 231+900 | Direito | 841,97 | 140,77 | Cerca | Santa Maria |
| 580 | 231+850 | Esquerdo | 326,51 | 91,72 | Edificação | Santa Maria |
| 581 | 231+900 | Esquerdo | 252,61 | 67,20 | Edif/Cerca | Santa Maria |
| 582 | 231+950 | Esquerdo | 197,06 | 68,02 | Edificação | Santa Maria |
| 583 | 231+950 | Direito | 791,99 | 135,32 | Cerca | Santa Maria |
| 584 | 232+000 | Esquerdo | 1.708,46 | 250,38 | Edif/Cerca | Santa Maria |

ml

[Handwritten signatures]

CADATRO DE OCUPAÇÃO DA FAIXA DE DOMÍNIO

| Nº | Localização | | Área (m²) | Perímetro (m) | Descrição | Município |
|-----|-------------|----------|------------|---------------|------------|-------------|
| | Km | Lado | | | | |
| 585 | 232+100 | Esquerdo | 811,99 | 130,59 | Edif/Cerca | Santa Maria |
| 586 | 232+050 | Direito | 235,43 | 66,36 | Edif/Cerca | Santa Maria |
| 587 | 232+070 | Direito | 110,25 | 45,30 | Cerca | Santa Maria |
| 588 | 232+100 | Direito | 246,41 | 80,53 | Edif/Cerca | Santa Maria |
| 589 | 232+160 | Direito | 93,30 | 49,70 | Edificação | Santa Maria |
| 590 | 232+130 | Esquerdo | 1.350,77 | 196,19 | Cerca | Santa Maria |
| 591 | 232+200 | Esquerdo | 1.245,38 | 194,97 | Edif/Cerca | Santa Maria |
| 592 | 232+230 | Direito | 135,58 | 110,96 | Edif/Cerca | Santa Maria |
| 593 | 232+280 | Direito | 35,05 | 39,22 | Cerca | Santa Maria |
| 594 | 232+300 | Direito | 57,47 | 63,29 | Cerca | Santa Maria |
| 595 | 232+300 | Esquerdo | 1.007,48 | 146,70 | Edif/Cerca | Santa Maria |
| 596 | 232+330 | Esquerdo | 410,24 | 81,43 | Edif/Cerca | Santa Maria |
| 597 | 232+360 | Esquerdo | 971,84 | 149,58 | Cerca | Santa Maria |
| 598 | 232+400 | Esquerdo | 434,80 | 87,85 | Cerca | Santa Maria |
| | | | 209.521,99 | | | |

* Podem ocorrer discrepâncias na estaca em função do eixo referencial

Cadastro de Acessos

Os acessos identificados na rodovia estão listados conforme a tabela apresentada a seguir:

| CADASTRO DE ACESSOS | | | | | | |
|---------------------|-------------|------------|------------|----------|-------------|-----------|
| Nº | Localização | | | Lado | Descrição | Município |
| | km | Latitude | Longitude | | | |
| 1 | 28+260 | -29,691402 | -51,714629 | Esquerdo | Via Pública | Tabaí |
| 2 | 28+347 | -29,690721 | -51,715941 | Direito | Via Pública | Tabaí |
| 3 | 28+399 | -29,690891 | -51,716430 | Direito | Via Pública | Tabaí |
| 4 | 28+512 | -29,691269 | -51,717578 | Esquerdo | Via Pública | Tabaí |
| 5 | 28+595 | -29,690968 | -51,718415 | Direito | Via Pública | Tabaí |
| 6 | 28+633 | -29,690927 | -51,718805 | Direito | Via Pública | Tabaí |
| 7 | 28+654 | -29,691115 | -51,719058 | Esquerdo | Via Pública | Tabaí |
| 8 | 28+661 | -29,690897 | -51,719097 | Direito | Via Pública | Tabaí |
| 9 | 28+718 | -29,690821 | -51,719680 | Direito | Via Pública | Tabaí |
| 10 | 28+743 | -29,690803 | -51,719938 | Direito | Rodovia | Tabaí |
| 11 | 28+752 | -29,691005 | -51,720060 | Esquerdo | Via Pública | Tabaí |
| 12 | 28+852 | -29,690894 | -51,721088 | Esquerdo | Via Pública | Tabaí |
| 13 | 28+859 | -29,690698 | -51,721126 | Direito | Via Pública | Tabaí |
| 14 | 28+922 | -29,690841 | -51,721803 | Esquerdo | Via Pública | Tabaí |
| 15 | 28+975 | -29,690532 | -51,722320 | Direito | Via Pública | Tabaí |
| 16 | 29+005 | -29,690724 | -51,722653 | Esquerdo | Via Pública | Tabaí |
| 17 | 29+067 | -29,690640 | -51,723287 | Esquerdo | Particular | Tabaí |
| 18 | 29+167 | -29,690349 | -51,724284 | Direito | Via Pública | Tabaí |
| 19 | 29+223 | -29,690287 | -51,724861 | Direito | Via Pública | Tabaí |
| 20 | 29+346 | -29,690146 | -51,726123 | Direito | Particular | Tabaí |
| 21 | 29+351 | -29,690357 | -51,726203 | Esquerdo | Via Pública | Tabaí |
| 22 | 29+373 | -29,690327 | -51,726434 | Esquerdo | Via Pública | Tabaí |
| 23 | 29+375 | -29,690049 | -51,726408 | Direito | Via Pública | Tabaí |
| 24 | 29+458 | -29,690238 | -51,727307 | Esquerdo | Via Pública | Tabaí |
| 25 | 29+473 | -29,690258 | -51,727463 | Esquerdo | Particular | Tabaí |
| 26 | 29+495 | -29,689995 | -51,727650 | Direito | Via Pública | Tabaí |
| 27 | 29+509 | -29,690190 | -51,727829 | Esquerdo | Particular | Tabaí |

Handwritten signature

Handwritten signature

| CADASTRO DE ACESSOS | | | | | | |
|---------------------|-------------|------------|------------|----------|-------------|-----------|
| Nº | Localização | | | Lado | Descrição | Município |
| | km | Latitude | Longitude | | | |
| 28 | 29+533 | -29,690176 | -51,728073 | Esquerdo | Via Pública | Tabaí |
| 29 | 29+549 | -29,689942 | -51,728211 | Direito | Particular | Tabaí |
| 30 | 29+626 | -29,690065 | -51,729025 | Esquerdo | Particular | Tabaí |
| 31 | 29+642 | -29,689827 | -51,729160 | Direito | Via Pública | Tabaí |
| 32 | 29+649 | -29,690026 | -51,729267 | Esquerdo | Particular | Tabaí |
| 33 | 29+710 | -29,689981 | -51,729893 | Esquerdo | Via Pública | Tabaí |
| 34 | 29+733 | -29,689973 | -51,730127 | Esquerdo | Particular | Tabaí |
| 35 | 29+739 | -29,689714 | -51,730157 | Direito | Particular | Tabaí |
| 36 | 29+772 | -29,689664 | -51,730498 | Direito | Particular | Tabaí |
| 37 | 29+802 | -29,689836 | -51,730832 | Esquerdo | Particular | Tabaí |
| 38 | 29+837 | -29,689796 | -51,731188 | Esquerdo | Particular | Tabaí |
| 39 | 29+848 | -29,689602 | -51,731277 | Direito | Particular | Tabaí |
| 40 | 29+876 | -29,689539 | -51,731559 | Direito | Via Pública | Tabaí |
| 41 | 30+032 | -29,689584 | -51,733191 | Esquerdo | Particular | Tabaí |
| 42 | 30+065 | -29,689548 | -51,733526 | Esquerdo | Particular | Tabaí |
| 43 | 30+068 | -29,689371 | -51,733533 | Direito | Via Pública | Tabaí |
| 44 | 30+138 | -29,689469 | -51,734275 | Esquerdo | Via Pública | Tabaí |
| 45 | 30+143 | -29,689300 | -51,734300 | Direito | Via Pública | Tabaí |
| 46 | 30+244 | -29,689265 | -51,735352 | Direito | Via Pública | Tabaí |
| 47 | 30+285 | -29,689504 | -51,735748 | Esquerdo | Particular | Tabaí |
| 48 | 30+468 | -29,689904 | -51,737539 | Esquerdo | Via Pública | Tabaí |
| 49 | 30+472 | -29,689733 | -51,737642 | Direito | Via Pública | Tabaí |
| 50 | 30+502 | -29,690015 | -51,737865 | Esquerdo | Particular | Tabaí |
| 51 | 30+588 | -29,690259 | -51,738710 | Esquerdo | Via Pública | Tabaí |
| 52 | 30+632 | -29,690425 | -51,739123 | Esquerdo | Particular | Tabaí |
| 53 | 30+696 | -29,690367 | -51,739844 | Direito | Via Pública | Tabaí |
| 54 | 30+718 | -29,690607 | -51,739996 | Esquerdo | Via Pública | Tabaí |
| 55 | 30+773 | -29,690771 | -51,740531 | Esquerdo | Via Pública | Tabaí |
| 56 | 30+821 | -29,690894 | -51,741003 | Esquerdo | Particular | Tabaí |
| 57 | 30+842 | -29,690952 | -51,741207 | Esquerdo | Particular | Tabaí |
| 58 | 30+862 | -29,691006 | -51,741411 | Esquerdo | Particular | Tabaí |

Handwritten signature

Handwritten signature

| CADASTRO DE ACESSOS | | | | | | |
|---------------------|-------------|------------|------------|----------|-------------|-----------|
| Nº | Localização | | | Lado | Descrição | Município |
| | km | Latitude | Longitude | | | |
| 59 | 30+905 | -29,691144 | -51,741823 | Esquerdo | Via Pública | Tabaí |
| 60 | 30+973 | -29,691355 | -51,742483 | Esquerdo | Particular | Tabaí |
| 61 | 31+005 | -29,691440 | -51,742803 | Esquerdo | Via Pública | Tabaí |
| 62 | 31+007 | -29,691278 | -51,742887 | Direito | Via Pública | Tabaí |
| 63 | 31+072 | -29,691634 | -51,743462 | Esquerdo | Particular | Tabaí |
| 64 | 31+082 | -29,691637 | -51,743566 | Esquerdo | Via Pública | Tabaí |
| 65 | 31+153 | -29,691696 | -51,744322 | Direito | Particular | Tabaí |
| 66 | 31+177 | -29,691783 | -51,744548 | Direito | Particular | Tabaí |
| 67 | 31+394 | -29,693059 | -51,746204 | Esquerdo | Via Pública | Tabaí |
| 68 | 31+408 | -29,693002 | -51,746497 | Direito | Particular | Tabaí |
| 69 | 31+527 | -29,693862 | -51,747244 | Direito | Particular | Tabaí |
| 70 | 31+536 | -29,694055 | -51,747071 | Esquerdo | Particular | Tabaí |
| 71 | 31+591 | -29,694460 | -51,747400 | Esquerdo | Particular | Tabaí |
| 72 | 31+697 | -29,695136 | -51,748214 | Direito | Particular | Tabaí |
| 73 | 31+832 | -29,696152 | -51,748991 | Direito | Via Pública | Tabaí |
| 74 | 31+909 | -29,696733 | -51,749429 | Direito | Via Pública | Tabaí |
| 75 | 33+243 | -29,706206 | -51,757493 | Direito | Particular | Tabaí |
| 76 | 31+995 | -29,697473 | -51,749759 | Esquerdo | Particular | Tabaí |
| 77 | 32+006 | -29,697454 | -51,749995 | Direito | Via Pública | Tabaí |
| 78 | 32+018 | -29,697524 | -51,750090 | Direito | Rodovia | Tabaí |
| 79 | 32+021 | -29,697674 | -51,749893 | Esquerdo | Particular | Tabaí |
| 80 | 32+063 | -29,697988 | -51,750143 | Esquerdo | Via Pública | Tabaí |
| 81 | 32+090 | -29,698187 | -51,750298 | Esquerdo | Via Pública | Tabaí |
| 82 | 33+403 | -29,706612 | -51,759081 | Direito | Particular | Tabaí |
| 83 | 33+435 | -29,706854 | -51,759343 | Esquerdo | Particular | Tabaí |
| 84 | 32+186 | -29,699000 | -51,750686 | Esquerdo | Particular | Tabaí |
| 85 | 32+222 | -29,699218 | -51,750994 | Esquerdo | Particular | Tabaí |
| 86 | 32+296 | -29,699751 | -51,751427 | Esquerdo | Particular | Tabaí |
| 87 | 32+328 | -29,699906 | -51,751793 | Direito | Via Pública | Tabaí |
| 88 | 32+361 | -29,700262 | -51,751750 | Esquerdo | Particular | Tabaí |
| 89 | 33+706 | -29,707379 | -51,762084 | Direito | Via Pública | Tabaí |

ML

[Handwritten signature]

| CADASTRO DE ACESSOS | | | | | | |
|---------------------|-------------|------------|------------|----------|-------------|-----------|
| Nº | Localização | | | Lado | Descrição | Município |
| | km | Latitude | Longitude | | | |
| 90 | 32+441 | -29,700805 | -51,752350 | Direito | Particular | Tabaí |
| 91 | 33+751 | -29,707752 | -51,762391 | Esquerdo | Via Pública | Tabaí |
| 92 | 33+763 | -29,707570 | -51,762637 | Direito | Rodovia | Tabaí |
| 93 | 32+512 | -29,701370 | -51,752689 | Direito | Particular | Tabaí |
| 94 | 33+818 | -29,708013 | -51,763002 | Esquerdo | Particular | Tabaí |
| 95 | 32+530 | -29,701531 | -51,752746 | Direito | Particular | Tabaí |
| 96 | 32+560 | -29,701764 | -51,752892 | Direito | Particular | Tabaí |
| 97 | 32+614 | -29,702209 | -51,753140 | Direito | Particular | Tabaí |
| 98 | 33+917 | -29,708499 | -51,763857 | Esquerdo | Particular | Tabaí |
| 99 | 32+630 | -29,702425 | -51,753014 | Esquerdo | Via Pública | Tabaí |
| 100 | 32+640 | -29,702414 | -51,753260 | Direito | Particular | Tabaí |
| 101 | 33+940 | -29,708439 | -51,764177 | Direito | Particular | Tabaí |
| 102 | 32+681 | -29,702847 | -51,753238 | Esquerdo | Particular | Tabaí |
| 103 | 32+687 | -29,702788 | -51,753482 | Direito | Particular | Tabaí |
| 104 | 33+999 | -29,708731 | -51,764690 | Direito | Particular | Tabaí |
| 105 | 32+727 | -29,703099 | -51,753681 | Direito | Particular | Tabaí |
| 106 | 34+025 | -29,709117 | -51,764721 | Esquerdo | Via Pública | Tabaí |
| 107 | 34+027 | -29,708849 | -51,764947 | Direito | Via Pública | Tabaí |
| 108 | 34+063 | -29,709055 | -51,765243 | Direito | Via Pública | Tabaí |
| 109 | 34+088 | -29,709360 | -51,765319 | Esquerdo | Particular | Tabaí |
| 110 | 32+808 | -29,703835 | -51,753951 | Esquerdo | Via Pública | Tabaí |
| 111 | 32+807 | -29,703693 | -51,754159 | Direito | Particular | Tabaí |
| 112 | 34+199 | -29,709935 | -51,766255 | Esquerdo | Particular | Tabaí |
| 113 | 34+204 | -29,709780 | -51,766444 | Direito | Via Pública | Tabaí |
| 114 | 34+235 | -29,710136 | -51,766553 | Esquerdo | Particular | Tabaí |
| 115 | 34+255 | -29,710224 | -51,766747 | Esquerdo | Via Pública | Tabaí |
| 116 | 34+325 | -29,710305 | -51,767523 | Direito | Particular | Tabaí |
| 117 | 34+379 | -29,710692 | -51,767945 | Esquerdo | Particular | Tabaí |
| 118 | 34+421 | -29,710635 | -51,768442 | Direito | Particular | Tabaí |
| 119 | 34+434 | -29,710876 | -51,768492 | Esquerdo | Particular | Tabaí |
| 120 | 34+478 | -29,711037 | -51,768930 | Esquerdo | Particular | Tabaí |

Handwritten signature

Handwritten signature

| CADASTRO DE ACESSOS | | | | | | |
|---------------------|-------------|------------|------------|----------|-------------|-----------|
| Nº | Localização | | | Lado | Descrição | Município |
| | km | Latitude | Longitude | | | |
| 121 | 34+619 | -29,711033 | -51,770427 | Direito | Particular | Tabaí |
| 122 | 34+664 | -29,711118 | -51,770875 | Direito | Particular | Tabaí |
| 123 | 34+904 | -29,711551 | -51,773311 | Direito | Particular | Tabaí |
| 124 | 35+016 | -29,711666 | -51,774451 | Direito | Particular | Tabaí |
| 125 | 35+293 | -29,711373 | -51,777312 | Esquerdo | Particular | Tabaí |
| 126 | 35+379 | -29,710909 | -51,778051 | Direito | Particular | Tabaí |
| 127 | 35+404 | -29,710964 | -51,778365 | Esquerdo | Particular | Tabaí |
| 128 | 35+419 | -29,710750 | -51,778420 | Direito | Particular | Tabaí |
| 129 | 35+429 | -29,710847 | -51,778592 | Esquerdo | Particular | Tabaí |
| 130 | 35+499 | -29,710440 | -51,779177 | Direito | Particular | Tabaí |
| 131 | 35+659 | -29,710014 | -51,780773 | Esquerdo | Particular | Tabaí |
| 132 | 35+663 | -29,709763 | -51,780680 | Direito | Particular | Tabaí |
| 133 | 35+751 | -29,709649 | -51,781620 | Esquerdo | Particular | Tabaí |
| 134 | 35+826 | -29,709197 | -51,782234 | Direito | Particular | Tabaí |
| 135 | 35+842 | -29,709134 | -51,782392 | Direito | Particular | Tabaí |
| 136 | 35+974 | -29,708628 | -51,783622 | Direito | Particular | Tabaí |
| 137 | 36+046 | -29,708537 | -51,784396 | Esquerdo | Via Pública | Tabaí |
| 138 | 36+061 | -29,708298 | -51,784436 | Direito | Particular | Tabaí |
| 139 | 36+167 | -29,707868 | -51,785420 | Direito | Particular | Tabaí |
| 140 | 36+254 | -29,707470 | -51,786183 | Direito | Particular | Tabaí |
| 141 | 36+277 | -29,707349 | -51,786383 | Direito | Particular | Taquari |
| 142 | 36+298 | -29,707428 | -51,786712 | Esquerdo | Particular | Taquari |
| 143 | 36+472 | -29,706458 | -51,788132 | Esquerdo | Via Pública | Taquari |
| 144 | 36+502 | -29,706156 | -51,788263 | Direito | Particular | Taquari |
| 145 | 36+514 | -29,706103 | -51,788374 | Direito | Particular | Taquari |
| 146 | 36+714 | -29,705006 | -51,790017 | Direito | Particular | Taquari |
| 147 | 37+486 | -29,702326 | -51,797215 | Direito | Particular | Taquari |
| 148 | 37+700 | -29,701532 | -51,799212 | Direito | Particular | Taquari |
| 149 | 38+027 | -29,699958 | -51,802072 | Direito | Particular | Taquari |
| 150 | 38+146 | -29,699520 | -51,803214 | Esquerdo | Particular | Taquari |
| 151 | 38+320 | -29,698720 | -51,804768 | Esquerdo | Particular | Taquari |

mu

[Handwritten signature]

| CADASTRO DE ACESSOS | | | | | | |
|---------------------|-------------|------------|------------|----------|-------------|-----------|
| Nº | Localização | | | Lado | Descrição | Município |
| | km | Latitude | Longitude | | | |
| 152 | 38+366 | -29,698516 | -51,805181 | Esquerdo | Particular | Taquari |
| 153 | 38+423 | -29,698209 | -51,805654 | Esquerdo | Particular | Taquari |
| 154 | 38+474 | -29,697977 | -51,806114 | Esquerdo | Via Pública | Taquari |
| 155 | 38+495 | -29,697718 | -51,806176 | Direito | Particular | Taquari |
| 156 | 38+549 | -29,697463 | -51,806652 | Direito | Particular | Taquari |
| 157 | 38+561 | -29,697555 | -51,806870 | Esquerdo | Via Pública | Taquari |
| 158 | 38+594 | -29,697248 | -51,807046 | Direito | Particular | Taquari |
| 159 | 38+795 | -29,696438 | -51,808920 | Direito | Particular | Taquari |
| 160 | 38+958 | -29,696343 | -51,810613 | Esquerdo | Particular | Taquari |
| 161 | 39+072 | -29,696202 | -51,811784 | Esquerdo | Particular | Taquari |
| 162 | 39+174 | -29,695854 | -51,812788 | Direito | Via Pública | Taquari |
| 163 | 39+193 | -29,696036 | -51,813018 | Esquerdo | Via Pública | Taquari |
| 164 | 39+221 | -29,696018 | -51,813308 | Esquerdo | Via Pública | Taquari |
| 165 | 39+372 | -29,695985 | -51,814858 | Esquerdo | Particular | Taquari |
| 166 | 39+645 | -29,696469 | -51,817614 | Esquerdo | Particular | Taquari |
| 167 | 39+665 | -29,696502 | -51,817822 | Esquerdo | Particular | Taquari |
| 168 | 39+947 | -29,696850 | -51,820714 | Direito | Particular | Taquari |
| 169 | 39+959 | -29,697055 | -51,820794 | Esquerdo | Particular | Taquari |
| 170 | 40+139 | -29,697213 | -51,822661 | Direito | Particular | Taquari |
| 171 | 40+188 | -29,697286 | -51,823160 | Direito | Via Pública | Taquari |
| 172 | 40+361 | -29,697829 | -51,824851 | Esquerdo | Particular | Taquari |
| 173 | 40+766 | -29,698202 | -51,829011 | Esquerdo | Particular | Taquari |
| 174 | 40+782 | -29,698005 | -51,829176 | Direito | Particular | Taquari |
| 175 | 41+048 | -29,698253 | -51,831922 | Esquerdo | Particular | Taquari |
| 176 | 41+063 | -29,698026 | -51,832083 | Direito | Particular | Taquari |
| 177 | 41+177 | -29,698047 | -51,833267 | Direito | Particular | Taquari |
| 178 | 41+190 | -29,698085 | -51,833410 | Direito | Particular | Taquari |
| 179 | 41+238 | -29,698317 | -51,833873 | Esquerdo | Particular | Taquari |
| 180 | 41+284 | -29,698197 | -51,834385 | Direito | Particular | Taquari |
| 181 | 41+501 | -29,698627 | -51,836574 | Direito | Particular | Taquari |
| 182 | 41+521 | -29,698845 | -51,836730 | Esquerdo | Particular | Taquari |

Handwritten signature

Handwritten signature

| CADASTRO DE ACESSOS | | | | | | |
|---------------------|-------------|------------|------------|----------|-------------|-----------|
| Nº | Localização | | | Lado | Descrição | Município |
| | km | Latitude | Longitude | | | |
| 183 | 41+545 | -29,698713 | -51,837018 | Direito | Particular | Taquari |
| 184 | 41+899 | -29,699423 | -51,840591 | Direito | Particular | Taquari |
| 185 | 41+965 | -29,699526 | -51,841256 | Direito | Particular | Taquari |
| 186 | 42+084 | -29,699747 | -51,842467 | Direito | Particular | Taquari |
| 187 | 42+219 | -29,700216 | -51,843770 | Esquerdo | Particular | Taquari |
| 188 | 42+253 | -29,700107 | -51,844160 | Direito | Particular | Taquari |
| 189 | 42+313 | -29,700406 | -51,844716 | Esquerdo | Particular | Taquari |
| 190 | 42+459 | -29,700693 | -51,846197 | Esquerdo | Via Pública | Taquari |
| 191 | 42+661 | -29,701080 | -51,848233 | Esquerdo | Particular | Taquari |
| 192 | 42+670 | -29,700903 | -51,848371 | Direito | Particular | Taquari |
| 193 | 42+934 | -29,701374 | -51,851054 | Direito | Particular | Taquari |
| 194 | 42+983 | -29,701710 | -51,851488 | Esquerdo | Particular | Taquari |
| 195 | 43+162 | -29,702064 | -51,853289 | Esquerdo | Particular | Taquari |
| 196 | 43+173 | -29,701819 | -51,853463 | Direito | Particular | Taquari |
| 197 | 43+233 | -29,702196 | -51,854002 | Esquerdo | Particular | Taquari |
| 198 | 43+233 | -29,701972 | -51,854067 | Direito | Particular | Taquari |
| 199 | 43+311 | -29,702105 | -51,854858 | Direito | Particular | Taquari |
| 200 | 43+338 | -29,702413 | -51,855065 | Esquerdo | Via Pública | Taquari |
| 201 | 43+365 | -29,702220 | -51,855394 | Direito | Particular | Taquari |
| 202 | 43+385 | -29,702506 | -51,855534 | Esquerdo | Particular | Taquari |
| 203 | 43+413 | -29,702305 | -51,855889 | Direito | Particular | Taquari |
| 204 | 43+442 | -29,702607 | -51,856119 | Esquerdo | Particular | Taquari |
| 205 | 43+474 | -29,702426 | -51,856496 | Direito | Particular | Taquari |
| 206 | 43+499 | -29,702738 | -51,856684 | Esquerdo | Via Pública | Taquari |
| 207 | 43+537 | -29,702571 | -51,857131 | Direito | Via Pública | Taquari |
| 208 | 43+543 | -29,702824 | -51,857134 | Esquerdo | Via Pública | Taquari |
| 209 | 43+599 | -29,702680 | -51,857755 | Direito | Particular | Taquari |
| 210 | 43+700 | -29,702865 | -51,858780 | Direito | Particular | Taquari |
| 211 | 43+776 | -29,703275 | -51,859478 | Esquerdo | Particular | Taquari |
| 212 | 43+929 | -29,703553 | -51,861028 | Esquerdo | Particular | Taquari |
| 213 | 46+479 | -29,705455 | -51,887090 | Direito | Particular | Taquari |

Handwritten signature

Handwritten signature


| CADASTRO DE ACESSOS | | | | | | |
|---------------------|-------------|------------|------------|----------|-------------|-----------|
| Nº | Localização | | | Lado | Descrição | Município |
| | km | Latitude | Longitude | | | |
| 214 | 43+967 | -29,703360 | -51,861479 | Direito | Particular | Taquari |
| 215 | 43+969 | -29,703629 | -51,861433 | Esquerdo | Particular | Taquari |
| 216 | 46+533 | -29,705461 | -51,887646 | Direito | Particular | Taquari |
| 217 | 46+568 | -29,705674 | -51,888019 | Esquerdo | Particular | Taquari |
| 218 | 44+106 | -29,703893 | -51,862823 | Esquerdo | Particular | Taquari |
| 219 | 46+660 | -29,705423 | -51,888957 | Direito | Particular | Taquari |
| 220 | 46+673 | -29,705626 | -51,889103 | Esquerdo | Via Pública | Taquari |
| 221 | 44+196 | -29,704079 | -51,863721 | Esquerdo | Particular | Taquari |
| 222 | 44+305 | -29,704295 | -51,864822 | Esquerdo | Particular | Taquari |
| 223 | 44+313 | -29,704119 | -51,864958 | Direito | Particular | Taquari |
| 224 | 44+386 | -29,704445 | -51,865647 | Esquerdo | Particular | Taquari |
| 225 | 44+407 | -29,704479 | -51,865854 | Esquerdo | Particular | Taquari |
| 226 | 44+437 | -29,704527 | -51,866167 | Esquerdo | Particular | Taquari |
| 227 | 46+976 | -29,705504 | -51,892230 | Esquerdo | Via Pública | Taquari |
| 228 | 44+467 | -29,704581 | -51,866466 | Esquerdo | Particular | Taquari |
| 229 | 44+564 | -29,704790 | -51,867438 | Esquerdo | Particular | Taquari |
| 230 | 44+569 | -29,704602 | -51,867543 | Direito | Particular | Taquari |
| 231 | 44+776 | -29,705211 | -51,869579 | Esquerdo | Particular | Taquari |
| 232 | 44+802 | -29,704985 | -51,869912 | Direito | Particular | Taquari |
| 233 | 47+340 | -29,705190 | -51,895987 | Direito | Particular | Taquari |
| 234 | 44+872 | -29,705448 | -51,870537 | Esquerdo | Via Pública | Taquari |
| 235 | 44+900 | -29,705232 | -51,870882 | Direito | Particular | Taquari |
| 236 | 45+028 | -29,705498 | -51,872171 | Direito | Particular | Taquari |
| 237 | 45+076 | -29,705639 | -51,872640 | Direito | Via Pública | Taquari |
| 238 | 45+336 | -29,705928 | -51,875286 | Direito | Particular | Taquari |
| 239 | 45+343 | -29,706117 | -51,875366 | Esquerdo | Particular | Taquari |
| 240 | 47+934 | -29,704913 | -51,902118 | Direito | Particular | Taquari |
| 241 | 48+005 | -29,705115 | -51,902870 | Esquerdo | Particular | Taquari |
| 242 | 45+532 | -29,706055 | -51,877324 | Esquerdo | Particular | Taquari |
| 243 | 45+539 | -29,705866 | -51,877383 | Direito | Particular | Taquari |
| 244 | 45+660 | -29,705810 | -51,878638 | Direito | Particular | Taquari |

per

[Handwritten signatures]

CADASTRO DE ACESSOS

| Nº | Localização | | | Lado | Descrição | Município |
|-----|-------------|------------|------------|----------|-------------|-------------------|
| | km | Latitude | Longitude | | | |
| 245 | 45+679 | -29,705993 | -51,878836 | Esquerdo | Particular | Taquari |
| 246 | 45+706 | -29,705985 | -51,879113 | Esquerdo | Particular | Taquari |
| 247 | 45+730 | -29,705781 | -51,879354 | Direito | Particular | Taquari |
| 248 | 48+295 | -29,704533 | -51,905810 | Direito | Via Pública | Taquari |
| 249 | 45+763 | -29,705985 | -51,879703 | Esquerdo | Particular | Taquari |
| 250 | 45+801 | -29,705766 | -51,880090 | Direito | Particular | Taquari |
| 251 | 45+850 | -29,705745 | -51,880599 | Direito | Particular | Taquari |
| 252 | 45+979 | -29,705719 | -51,881929 | Direito | Particular | Taquari |
| 253 | 46+004 | -29,705695 | -51,882184 | Direito | Particular | Taquari |
| 254 | 46+064 | -29,705654 | -51,882808 | Direito | Particular | Taquari |
| 255 | 46+145 | -29,705613 | -51,883642 | Direito | Particular | Taquari |
| 256 | 46+172 | -29,705804 | -51,883929 | Esquerdo | Particular | Taquari |
| 257 | 46+271 | -29,705530 | -51,884939 | Direito | Particular | Taquari |
| 258 | 46+288 | -29,705756 | -51,885124 | Esquerdo | Particular | Taquari |
| 259 | 46+320 | -29,705530 | -51,885447 | Direito | Particular | Taquari |
| 260 | 46+353 | -29,705542 | -51,885787 | Direito | Particular | Taquari |
| 261 | 46+373 | -29,705542 | -51,885997 | Direito | Particular | Taquari |
| 262 | 46+396 | -29,705542 | -51,886238 | Direito | Particular | Taquari |
| 263 | 46+469 | -29,705453 | -51,886990 | Direito | Particular | Taquari |
| 264 | 49+163 | -29,703293 | -51,914668 | Direito | Via Pública | Taquari |
| 265 | 49+676 | -29,702516 | -51,919899 | Direito | Via Pública | Taquari |
| 266 | 50+087 | -29,701929 | -51,924093 | Direito | Particular | Taquari |
| 267 | 50+140 | -29,702053 | -51,924669 | Esquerdo | Via Pública | Taquari |
| 268 | 50+663 | -29,700867 | -51,929908 | Direito | Particular | Taquari |
| 269 | 50+745 | -29,700824 | -51,930790 | Esquerdo | Via Pública | Taquari |
| 270 | 50+840 | -29,700387 | -51,931659 | Direito | Particular | Taquari |
| 271 | 50+994 | -29,699957 | -51,933175 | Direito | Particular | Taquari |
| 272 | 51+191 | -29,699587 | -51,935171 | Esquerdo | Via Pública | Taquari |
| 273 | 51+605 | -29,698259 | -51,939181 | Direito | Particular | Bom Retiro do Sul |
| 274 | 51+728 | -29,698141 | -51,940470 | Esquerdo | Via Pública | Bom Retiro do Sul |
| 275 | 51+774 | -29,697829 | -51,940857 | Direito | Via Pública | Bom Retiro do Sul |

| CADASTRO DE ACESSOS | | | | | | |
|---------------------|-------------|------------|------------|----------|-------------|-------------------|
| Nº | Localização | | | Lado | Descrição | Município |
| | km | Latitude | Longitude | | | |
| 276 | 51+827 | -29,697675 | -51,941369 | Direito | Via Pública | Bom Retiro do Sul |
| 277 | 51+918 | -29,697599 | -51,942339 | Esquerdo | Via Pública | Bom Retiro do Sul |
| 278 | 52+008 | -29,697310 | -51,943226 | Esquerdo | Via Pública | Bom Retiro do Sul |
| 279 | 52+122 | -29,696794 | -51,944283 | Esquerdo | Particular | Bom Retiro do Sul |
| 280 | 52+168 | -29,696382 | -51,944538 | Direito | Particular | Bom Retiro do Sul |
| 281 | 52+242 | -29,695993 | -51,945152 | Direito | Via Pública | Bom Retiro do Sul |
| 282 | 52+271 | -29,695960 | -51,945531 | Esquerdo | Via Pública | Bom Retiro do Sul |
| 283 | 52+318 | -29,695664 | -51,945904 | Esquerdo | Particular | Bom Retiro do Sul |
| 284 | 52+367 | -29,695173 | -51,946034 | Direito | Via Pública | Bom Retiro do Sul |
| 285 | 52+382 | -29,695195 | -51,946316 | Esquerdo | Particular | Bom Retiro do Sul |
| 286 | 52+433 | -29,694819 | -51,946655 | Esquerdo | Particular | Bom Retiro do Sul |
| 287 | 52+497 | -29,694321 | -51,947005 | Esquerdo | Particular | Bom Retiro do Sul |
| 288 | 52+556 | -29,693841 | -51,947279 | Esquerdo | Particular | Bom Retiro do Sul |
| 289 | 52+581 | -29,693635 | -51,947400 | Esquerdo | Particular | Bom Retiro do Sul |
| 290 | 52+614 | -29,693375 | -51,947553 | Esquerdo | Particular | Bom Retiro do Sul |
| 291 | 52+618 | -29,693243 | -51,947371 | Direito | Via Pública | Bom Retiro do Sul |
| 292 | 52+678 | -29,692774 | -51,947680 | Direito | Particular | Bom Retiro do Sul |
| 293 | 52+738 | -29,692403 | -51,948183 | Esquerdo | Via Pública | Bom Retiro do Sul |
| 294 | 52+812 | -29,691740 | -51,948415 | Direito | Via Pública | Bom Retiro do Sul |
| 295 | 52+837 | -29,691632 | -51,948708 | Esquerdo | Via Pública | Bom Retiro do Sul |
| 296 | 52+918 | -29,690887 | -51,948902 | Direito | Particular | Bom Retiro do Sul |
| 297 | 52+973 | -29,690469 | -51,949218 | Direito | Particular | Bom Retiro do Sul |
| 298 | 53+029 | -29,690155 | -51,949705 | Esquerdo | Particular | Bom Retiro do Sul |
| 299 | 53+115 | -29,689458 | -51,950127 | Direito | Particular | Bom Retiro do Sul |
| 300 | 53+174 | -29,689083 | -51,950558 | Direito | Particular | Bom Retiro do Sul |
| 301 | 53+242 | -29,688822 | -51,951216 | Esquerdo | Particular | Bom Retiro do Sul |
| 302 | 53+254 | -29,688612 | -51,951185 | Direito | Particular | Bom Retiro do Sul |
| 303 | 53+295 | -29,688525 | -51,951640 | Esquerdo | Particular | Bom Retiro do Sul |
| 304 | 53+407 | -29,687780 | -51,952441 | Direito | Particular | Bom Retiro do Sul |
| 305 | 53+417 | -29,687724 | -51,952529 | Direito | Via Pública | Bom Retiro do Sul |
| 306 | 54+579 | -29,686449 | -51,964265 | Esquerdo | Via Pública | Bom Retiro do Sul |

Handwritten signature

Handwritten signature and initials

| CADASTRO DE ACESSOS | | | | | | |
|---------------------|-------------|------------|------------|----------|-------------|-------------------|
| Nº | Localização | | | Lado | Descrição | Município |
| | km | Latitude | Longítude | | | |
| 307 | 54+761 | -29,686720 | -51,966124 | Esquerdo | Via Pública | Bom Retiro do Sul |
| 308 | 55+896 | -29,688328 | -51,977705 | Esquerdo | Particular | Venâncio Aires |
| 309 | 56+641 | -29,689321 | -51,985324 | Esquerdo | Particular | Venâncio Aires |
| 310 | 56+645 | -29,689119 | -51,985395 | Direito | Particular | Venâncio Aires |
| 311 | 56+738 | -29,689453 | -51,986311 | Esquerdo | Particular | Venâncio Aires |
| 312 | 57+361 | -29,689630 | -51,992759 | Esquerdo | Via Pública | Venâncio Aires |
| 313 | 57+415 | -29,689491 | -51,993309 | Esquerdo | Particular | Venâncio Aires |
| 314 | 57+769 | -29,687791 | -51,996449 | Esquerdo | Via Pública | Venâncio Aires |
| 315 | 58+200 | -29,685198 | -51,999779 | Direito | Particular | Venâncio Aires |
| 316 | 58+242 | -29,684969 | -52,000125 | Direito | Particular | Venâncio Aires |
| 317 | 58+320 | -29,684652 | -52,000864 | Esquerdo | Via Pública | Venâncio Aires |
| 318 | 58+429 | -29,684050 | -52,001749 | Esquerdo | Via Pública | Venâncio Aires |
| 319 | 58+715 | -29,682450 | -52,004078 | Esquerdo | Particular | Venâncio Aires |
| 320 | 58+909 | -29,681184 | -52,005479 | Direito | Via Pública | Venâncio Aires |
| 321 | 58+953 | -29,680948 | -52,005852 | Direito | Via Pública | Venâncio Aires |
| 322 | 58+994 | -29,680893 | -52,006345 | Esquerdo | Particular | Venâncio Aires |
| 323 | 59+444 | -29,678322 | -52,009935 | Esquerdo | Particular | Venâncio Aires |
| 324 | 59+464 | -29,678042 | -52,009951 | Direito | Via Pública | Venâncio Aires |
| 325 | 59+890 | -29,676160 | -52,013801 | Esquerdo | Particular | Venâncio Aires |
| 326 | 59+908 | -29,675842 | -52,013792 | Direito | Particular | Venâncio Aires |
| 327 | 59+969 | -29,675764 | -52,014480 | Esquerdo | Via Pública | Venâncio Aires |
| 328 | 60+119 | -29,675041 | -52,015793 | Esquerdo | Particular | Venâncio Aires |
| 329 | 60+142 | -29,674750 | -52,015860 | Direito | Particular | Venâncio Aires |
| 330 | 60+345 | -29,673997 | -52,017789 | Esquerdo | Particular | Venâncio Aires |
| 331 | 60+401 | -29,673539 | -52,018150 | Direito | Particular | Venâncio Aires |
| 332 | 60+593 | -29,672843 | -52,019990 | Esquerdo | Particular | Venâncio Aires |
| 333 | 60+595 | -29,672607 | -52,019846 | Direito | Particular | Venâncio Aires |
| 334 | 60+748 | -29,671894 | -52,021203 | Direito | Particular | Venâncio Aires |
| 335 | 60+764 | -29,671994 | -52,021471 | Esquerdo | Particular | Venâncio Aires |
| 336 | 60+769 | -29,671799 | -52,021387 | Direito | Particular | Venâncio Aires |
| 337 | 60+780 | -29,671903 | -52,021591 | Esquerdo | Particular | Venâncio Aires |

fel

[Handwritten signature]

CADASTRO DE ACESSOS

| Nº | Localização | | | Lado | Descrição | Município |
|-----|-------------|------------|------------|----------|-------------|----------------|
| | km | Latitude | Longitude | | | |
| 338 | 60+863 | -29,671503 | -52,022326 | Esquerdo | Particular | Venâncio Aires |
| 339 | 60+892 | -29,671403 | -52,022606 | Esquerdo | Particular | Venâncio Aires |
| 340 | 60+975 | -29,670979 | -52,023311 | Esquerdo | Via Pública | Venâncio Aires |
| 341 | 61+018 | -29,670514 | -52,023507 | Direito | Via Pública | Venâncio Aires |
| 342 | 61+134 | -29,670072 | -52,024606 | Direito | Via Pública | Venâncio Aires |
| 343 | 61+231 | -29,669609 | -52,025455 | Direito | Particular | Venâncio Aires |
| 344 | 61+273 | -29,669595 | -52,025958 | Esquerdo | Particular | Venâncio Aires |
| 345 | 61+277 | -29,669382 | -52,025848 | Direito | Particular | Venâncio Aires |
| 346 | 61+369 | -29,668944 | -52,026664 | Direito | Via Pública | Venâncio Aires |
| 347 | 61+575 | -29,668266 | -52,028663 | Direito | Via Pública | Venâncio Aires |
| 348 | 61+613 | -29,668198 | -52,029049 | Direito | Via Pública | Venâncio Aires |
| 349 | 61+917 | -29,668384 | -52,032211 | Direito | Via Pública | Venâncio Aires |
| 350 | 61+929 | -29,668593 | -52,032284 | Esquerdo | Particular | Venâncio Aires |
| 351 | 62+091 | -29,668717 | -52,033969 | Direito | Particular | Venâncio Aires |
| 352 | 62+303 | -29,669318 | -52,036062 | Esquerdo | Particular | Venâncio Aires |
| 353 | 62+388 | -29,669391 | -52,036945 | Esquerdo | Particular | Venâncio Aires |
| 354 | 62+435 | -29,669374 | -52,037436 | Esquerdo | Via Pública | Venâncio Aires |
| 355 | 62+568 | -29,669192 | -52,038799 | Esquerdo | Particular | Venâncio Aires |
| 356 | 62+603 | -29,669127 | -52,039151 | Esquerdo | Particular | Venâncio Aires |
| 357 | 62+607 | -29,668897 | -52,039119 | Direito | Particular | Venâncio Aires |
| 358 | 62+631 | -29,669043 | -52,039426 | Esquerdo | Via Pública | Venâncio Aires |
| 359 | 62+656 | -29,668770 | -52,039598 | Direito | Particular | Venâncio Aires |
| 360 | 62+726 | -29,668808 | -52,040369 | Esquerdo | Via Pública | Venâncio Aires |
| 361 | 62+887 | -29,668382 | -52,041956 | Esquerdo | Particular | Venâncio Aires |
| 362 | 62+912 | -29,668086 | -52,042122 | Direito | Via Pública | Venâncio Aires |
| 363 | 62+914 | -29,668296 | -52,042225 | Esquerdo | Particular | Venâncio Aires |
| 364 | 63+209 | -29,667524 | -52,045134 | Esquerdo | Particular | Venâncio Aires |
| 365 | 63+631 | -29,666242 | -52,049246 | Direito | Particular | Venâncio Aires |
| 366 | 63+649 | -29,666412 | -52,049498 | Esquerdo | Via Pública | Venâncio Aires |
| 367 | 63+737 | -29,665946 | -52,050295 | Direito | Particular | Venâncio Aires |
| 368 | 63+742 | -29,666151 | -52,050414 | Esquerdo | Via Pública | Venâncio Aires |

Handwritten signature

Handwritten signature and mark

| CADASTRO DE ACESSOS | | | | | | |
|---------------------|-------------|------------|------------|----------|-------------|----------------|
| Nº | Localização | | | Lado | Descrição | Município |
| | km | Latitude | Longitude | | | |
| 369 | 63+904 | -29,665725 | -52,052022 | Esquerdo | Via Pública | Venâncio Aires |
| 370 | 63+934 | -29,665428 | -52,052241 | Esquerdo | Via Pública | Venâncio Aires |
| 371 | 63+945 | -29,665424 | -52,052351 | Direito | Particular | Venâncio Aires |
| 372 | 63+994 | -29,665295 | -52,052843 | Direito | Particular | Venâncio Aires |
| 373 | 64+006 | -29,665453 | -52,053022 | Esquerdo | Via Pública | Venâncio Aires |
| 374 | 64+021 | -29,665426 | -52,053172 | Esquerdo | Via Pública | Venâncio Aires |
| 375 | 64+084 | -29,665271 | -52,053803 | Esquerdo | Via Pública | Venâncio Aires |
| 376 | 64+171 | -29,664808 | -52,054584 | Direito | Particular | Venâncio Aires |
| 377 | 64+219 | -29,664876 | -52,055121 | Esquerdo | Particular | Venâncio Aires |
| 378 | 67+010 | -29,657231 | -52,082580 | Direito | Via Pública | Venâncio Aires |
| 379 | 67+040 | -29,657352 | -52,082973 | Esquerdo | Particular | Venâncio Aires |
| 380 | 64+298 | -29,664698 | -52,055918 | Esquerdo | Particular | Venâncio Aires |
| 381 | 67+132 | -29,656830 | -52,083754 | Direito | Via Pública | Venâncio Aires |
| 382 | 67+170 | -29,656910 | -52,084215 | Esquerdo | Particular | Venâncio Aires |
| 383 | 67+230 | -29,656709 | -52,084789 | Esquerdo | Particular | Venâncio Aires |
| 384 | 67+244 | -29,656447 | -52,084826 | Direito | Via Pública | Venâncio Aires |
| 385 | 64+477 | -29,664245 | -52,057694 | Esquerdo | Particular | Venâncio Aires |
| 386 | 67+303 | -29,656470 | -52,085494 | Esquerdo | Particular | Venâncio Aires |
| 387 | 67+324 | -29,656403 | -52,085701 | Esquerdo | Particular | Venâncio Aires |
| 388 | 67+335 | -29,656149 | -52,085705 | Direito | Particular | Venâncio Aires |
| 389 | 67+407 | -29,655913 | -52,086400 | Direito | Via Pública | Venâncio Aires |
| 390 | 64+626 | -29,663874 | -52,059165 | Esquerdo | Particular | Venâncio Aires |
| 391 | 64+632 | -29,663605 | -52,059140 | Direito | Via Pública | Venâncio Aires |
| 392 | 67+423 | -29,656105 | -52,086658 | Esquerdo | Via Pública | Venâncio Aires |
| 393 | 67+472 | -29,655959 | -52,087126 | Esquerdo | Particular | Venâncio Aires |
| 394 | 67+493 | -29,655689 | -52,087262 | Direito | Via Pública | Venâncio Aires |
| 395 | 67+522 | -29,655853 | -52,087630 | Esquerdo | Via Pública | Venâncio Aires |
| 396 | 64+754 | -29,663533 | -52,060432 | Esquerdo | Via Pública | Venâncio Aires |
| 397 | 67+544 | -29,655777 | -52,087842 | Esquerdo | Particular | Venâncio Aires |
| 398 | 67+560 | -29,655727 | -52,087998 | Esquerdo | Particular | Venâncio Aires |
| 399 | 67+563 | -29,655503 | -52,087961 | Direito | Via Pública | Venâncio Aires |

Handwritten signature

Handwritten signature

| CADASTRO DE ACESSOS | | | | | | |
|---------------------|-------------|------------|------------|----------|-------------|----------------|
| Nº | Localização | | | Lado | Descrição | Município |
| | km | Latitude | Longitude | | | |
| 400 | 67+590 | -29,655660 | -52,088300 | Esquerdo | Via Pública | Venâncio Aires |
| 401 | 64+836 | -29,663237 | -52,061220 | Esquerdo | Particular | Venâncio Aires |
| 402 | 67+637 | -29,655326 | -52,088690 | Direito | Via Pública | Venâncio Aires |
| 403 | 67+665 | -29,655494 | -52,089047 | Esquerdo | Particular | Venâncio Aires |
| 404 | 67+690 | -29,655179 | -52,089216 | Direito | Via Pública | Venâncio Aires |
| 405 | 64+944 | -29,662780 | -52,062221 | Direito | Particular | Venâncio Aires |
| 406 | 67+760 | -29,655037 | -52,089918 | Direito | Via Pública | Venâncio Aires |
| 407 | 64+985 | -29,662914 | -52,062717 | Esquerdo | Particular | Venâncio Aires |
| 408 | 67+841 | -29,655055 | -52,090799 | Esquerdo | Via Pública | Venâncio Aires |
| 409 | 67+875 | -29,654722 | -52,091055 | Direito | Via Pública | Venâncio Aires |
| 410 | 67+947 | -29,654776 | -52,091846 | Esquerdo | Particular | Venâncio Aires |
| 411 | 65+165 | -29,662443 | -52,064498 | Esquerdo | Particular | Venâncio Aires |
| 412 | 67+960 | -29,654729 | -52,091968 | Esquerdo | Particular | Venâncio Aires |
| 413 | 68+009 | -29,654404 | -52,092385 | Direito | Via Pública | Venâncio Aires |
| 414 | 68+016 | -29,654625 | -52,092539 | Esquerdo | Particular | Venâncio Aires |
| 415 | 65+243 | -29,662237 | -52,065262 | Esquerdo | Particular | Venâncio Aires |
| 416 | 68+069 | -29,654521 | -52,093076 | Esquerdo | Particular | Venâncio Aires |
| 417 | 68+097 | -29,654429 | -52,093342 | Esquerdo | Via Pública | Venâncio Aires |
| 418 | 65+353 | -29,661718 | -52,066269 | Direito | Via Pública | Venâncio Aires |
| 419 | 65+354 | -29,661954 | -52,066359 | Esquerdo | Particular | Venâncio Aires |
| 420 | 68+180 | -29,654271 | -52,094182 | Esquerdo | Particular | Venâncio Aires |
| 421 | 68+258 | -29,654085 | -52,094960 | Esquerdo | Particular | Venâncio Aires |
| 422 | 65+474 | -29,661620 | -52,067539 | Esquerdo | Particular | Venâncio Aires |
| 423 | 68+344 | -29,653868 | -52,095810 | Esquerdo | Particular | Venâncio Aires |
| 424 | 65+599 | -29,661067 | -52,068705 | Direito | Particular | Venâncio Aires |
| 425 | 65+631 | -29,661205 | -52,069099 | Esquerdo | Particular | Venâncio Aires |
| 426 | 68+500 | -29,653428 | -52,097340 | Esquerdo | Particular | Venâncio Aires |
| 427 | 65+727 | -29,660972 | -52,070048 | Esquerdo | Via Pública | Venâncio Aires |
| 428 | 68+519 | -29,653145 | -52,097454 | Direito | Particular | Venâncio Aires |
| 429 | 65+766 | -29,660648 | -52,070354 | Direito | Particular | Venâncio Aires |
| 430 | 68+555 | -29,653047 | -52,097808 | Direito | Particular | Venâncio Aires |

Alvo

[Handwritten signatures]

| CADASTRO DE ACESSOS | | | | | | |
|---------------------|-------------|------------|------------|----------|-------------|----------------|
| Nº | Localização | | | | Descrição | Município |
| | km | Latitude | Longitude | Lado | | |
| 431 | 65+877 | -29,660548 | -52,071520 | Esquerdo | Particular | Venâncio Aires |
| 432 | 65+943 | -29,660389 | -52,072178 | Esquerdo | Particular | Venâncio Aires |
| 433 | 68+807 | -29,652444 | -52,100321 | Direito | Particular | Venâncio Aires |
| 434 | 68+830 | -29,652391 | -52,100557 | Direito | Particular | Venâncio Aires |
| 435 | 68+840 | -29,652605 | -52,100726 | Esquerdo | Via Pública | Venâncio Aires |
| 436 | 68+855 | -29,652320 | -52,100800 | Direito | Particular | Venâncio Aires |
| 437 | 66+081 | -29,660011 | -52,073542 | Esquerdo | Particular | Venâncio Aires |
| 438 | 68+896 | -29,652212 | -52,101203 | Direito | Particular | Venâncio Aires |
| 439 | 66+132 | -29,659896 | -52,074046 | Esquerdo | Particular | Venâncio Aires |
| 440 | 68+946 | -29,652095 | -52,101698 | Direito | Particular | Venâncio Aires |
| 441 | 66+176 | -29,659767 | -52,074484 | Esquerdo | Particular | Venâncio Aires |
| 442 | 66+237 | -29,659584 | -52,075071 | Esquerdo | Particular | Venâncio Aires |
| 443 | 66+270 | -29,659286 | -52,075321 | Direito | Via Pública | Venâncio Aires |
| 444 | 66+274 | -29,659517 | -52,075453 | Esquerdo | Particular | Venâncio Aires |
| 445 | 69+106 | -29,651689 | -52,103285 | Direito | Particular | Venâncio Aires |
| 446 | 69+156 | -29,651566 | -52,103787 | Direito | Particular | Venâncio Aires |
| 447 | 66+379 | -29,659246 | -52,076486 | Esquerdo | Particular | Venâncio Aires |
| 448 | 69+177 | -29,651740 | -52,104067 | Esquerdo | Via Pública | Venâncio Aires |
| 449 | 66+462 | -29,659003 | -52,077299 | Esquerdo | Particular | Venâncio Aires |
| 450 | 69+317 | -29,651465 | -52,105473 | Esquerdo | Particular | Venâncio Aires |
| 451 | 69+319 | -29,651180 | -52,105425 | Direito | Particular | Venâncio Aires |
| 452 | 66+573 | -29,658729 | -52,078410 | Esquerdo | Via Pública | Venâncio Aires |
| 453 | 66+578 | -29,658490 | -52,078374 | Direito | Via Pública | Venâncio Aires |
| 454 | 66+653 | -29,658260 | -52,079107 | Direito | Particular | Venâncio Aires |
| 455 | 69+480 | -29,651159 | -52,107121 | Esquerdo | Particular | Venâncio Aires |
| 456 | 69+505 | -29,651113 | -52,107370 | Esquerdo | Particular | Venâncio Aires |
| 457 | 69+507 | -29,650844 | -52,107333 | Direito | Particular | Venâncio Aires |
| 458 | 69+532 | -29,651067 | -52,107642 | Esquerdo | Particular | Venâncio Aires |
| 459 | 66+751 | -29,657999 | -52,080074 | Direito | Particular | Venâncio Aires |
| 460 | 69+560 | -29,650743 | -52,107867 | Direito | Particular | Venâncio Aires |
| 461 | 69+596 | -29,650715 | -52,108241 | Direito | Particular | Venâncio Aires |




| CADASTRO DE ACESSOS | | | | | | |
|---------------------|-------------|------------|------------|----------|-------------|----------------|
| Nº | Localização | | | | Descrição | Município |
| | km | Latitude | Longitude | Lado | | |
| 462 | 69+601 | -29,650955 | -52,108348 | Esquerdo | Particular | Venâncio Aires |
| 463 | 69+632 | -29,650889 | -52,108659 | Esquerdo | Particular | Venâncio Aires |
| 464 | 66+870 | -29,657930 | -52,081335 | Esquerdo | Particular | Venâncio Aires |
| 465 | 66+904 | -29,657585 | -52,081569 | Direito | Via Pública | Venâncio Aires |
| 466 | 69+726 | -29,650457 | -52,109556 | Direito | Particular | Venâncio Aires |
| 467 | 69+882 | -29,650174 | -52,111120 | Direito | Particular | Venâncio Aires |
| 468 | 70+159 | -29,649667 | -52,113914 | Esquerdo | Particular | Venâncio Aires |
| 469 | 70+499 | -29,648455 | -52,117148 | Esquerdo | Particular | Venâncio Aires |
| 470 | 70+522 | -29,648145 | -52,117248 | Direito | Particular | Venâncio Aires |
| 471 | 70+555 | -29,648039 | -52,117567 | Direito | Particular | Venâncio Aires |
| 472 | 70+570 | -29,648217 | -52,117823 | Esquerdo | Via Pública | Venâncio Aires |
| 473 | 70+581 | -29,647899 | -52,117791 | Direito | Via Pública | Venâncio Aires |
| 474 | 70+606 | -29,648088 | -52,118162 | Esquerdo | Particular | Venâncio Aires |
| 475 | 70+848 | -29,647236 | -52,120462 | Esquerdo | Particular | Venâncio Aires |
| 476 | 70+985 | -29,646752 | -52,121765 | Esquerdo | Particular | Venâncio Aires |
| 477 | 71+135 | -29,646209 | -52,123190 | Esquerdo | Particular | Venâncio Aires |
| 478 | 71+223 | -29,645903 | -52,124032 | Esquerdo | Particular | Venâncio Aires |
| 479 | 71+288 | -29,645634 | -52,124625 | Esquerdo | Particular | Venâncio Aires |
| 480 | 71+605 | -29,644558 | -52,127655 | Esquerdo | Particular | Venâncio Aires |
| 481 | 71+619 | -29,644297 | -52,127698 | Direito | Particular | Venâncio Aires |
| 482 | 71+912 | -29,643515 | -52,130604 | Direito | Particular | Venâncio Aires |
| 483 | 71+981 | -29,643619 | -52,131367 | Esquerdo | Particular | Venâncio Aires |
| 484 | 71+999 | -29,643362 | -52,131490 | Direito | Particular | Venâncio Aires |
| 485 | 72+343 | -29,643123 | -52,135052 | Esquerdo | Particular | Venâncio Aires |
| 486 | 72+772 | -29,642300 | -52,139398 | Direito | Via Pública | Venâncio Aires |
| 487 | 72+939 | -29,642088 | -52,141108 | Direito | Via Pública | Venâncio Aires |
| 488 | 73+096 | -29,641905 | -52,142706 | Direito | Particular | Venâncio Aires |
| 489 | 73+222 | -29,641725 | -52,143981 | Direito | Particular | Venâncio Aires |
| 490 | 73+278 | -29,641871 | -52,144605 | Esquerdo | Via Pública | Venâncio Aires |
| 491 | 73+341 | -29,641531 | -52,145187 | Direito | Via Pública | Venâncio Aires |
| 492 | 73+342 | -29,641745 | -52,145256 | Esquerdo | Particular | Venâncio Aires |

Handwritten signature


Handwritten signature

| CADASTRO DE ACESSOS | | | | | | |
|---------------------|-------------|------------|------------|----------|-------------|----------------|
| Nº | Localização | | | Lado | Descrição | Município |
| | km | Latitude | Longitude | | | |
| 493 | 73+389 | -29,641655 | -52,145724 | Esquerdo | Particular | Venâncio Aires |
| 494 | 73+489 | -29,641221 | -52,146681 | Direito | Particular | Venâncio Aires |
| 495 | 73+598 | -29,641259 | -52,147836 | Esquerdo | Particular | Venâncio Aires |
| 496 | 73+656 | -29,640950 | -52,148376 | Direito | Particular | Venâncio Aires |
| 497 | 73+660 | -29,641133 | -52,148462 | Esquerdo | Particular | Venâncio Aires |
| 498 | 73+850 | -29,640777 | -52,150381 | Esquerdo | Particular | Venâncio Aires |
| 499 | 73+857 | -29,640520 | -52,150396 | Direito | Particular | Venâncio Aires |
| 500 | 73+882 | -29,640743 | -52,150717 | Esquerdo | Particular | Venâncio Aires |
| 501 | 74+083 | -29,640129 | -52,152679 | Direito | Via Pública | Venâncio Aires |
| 502 | 74+103 | -29,640102 | -52,152885 | Direito | Via Pública | Venâncio Aires |
| 503 | 74+259 | -29,640017 | -52,154513 | Esquerdo | Via Pública | Venâncio Aires |
| 504 | 74+264 | -29,639805 | -52,154517 | Direito | Via Pública | Venâncio Aires |
| 505 | 74+402 | -29,639763 | -52,155961 | Esquerdo | Via Pública | Venâncio Aires |
| 506 | 74+504 | -29,639528 | -52,156987 | Esquerdo | Particular | Venâncio Aires |
| 507 | 74+647 | -29,639278 | -52,158432 | Esquerdo | Via Pública | Venâncio Aires |
| 508 | 74+674 | -29,639007 | -52,158665 | Direito | Particular | Venâncio Aires |
| 509 | 75+048 | -29,639502 | -52,162524 | Direito | Via Pública | Venâncio Aires |
| 510 | 75+056 | -29,639729 | -52,162534 | Esquerdo | Via Pública | Venâncio Aires |
| 511 | 75+326 | -29,640165 | -52,165292 | Direito | Particular | Venâncio Aires |
| 512 | 75+487 | -29,640815 | -52,166817 | Esquerdo | Particular | Venâncio Aires |
| 513 | 75+600 | -29,641081 | -52,167936 | Esquerdo | Particular | Venâncio Aires |
| 514 | 75+648 | -29,641194 | -52,168422 | Esquerdo | Particular | Venâncio Aires |
| 515 | 75+672 | -29,641262 | -52,168659 | Esquerdo | Particular | Venâncio Aires |
| 516 | 75+717 | -29,641366 | -52,169107 | Esquerdo | Particular | Venâncio Aires |
| 517 | 75+820 | -29,641643 | -52,170120 | Esquerdo | Particular | Venâncio Aires |
| 518 | 75+912 | -29,641895 | -52,171020 | Esquerdo | Particular | Venâncio Aires |
| 519 | 76+087 | -29,642078 | -52,172845 | Direito | Particular | Venâncio Aires |
| 520 | 76+093 | -29,642293 | -52,172842 | Esquerdo | Particular | Venâncio Aires |
| 521 | 76+703 | -29,643842 | -52,178881 | Esquerdo | Particular | Venâncio Aires |
| 522 | 77+031 | -29,644394 | -52,182232 | Direito | Via Pública | Venâncio Aires |
| 523 | 77+047 | -29,644730 | -52,182293 | Esquerdo | Via Pública | Venâncio Aires |

Handwritten signature

Handwritten signature

| CADASTRO DE ACESSOS | | | | | | |
|---------------------|-------------|------------|------------|----------|-------------|----------------|
| Nº | Localização | | | Lado | Descrição | Município |
| | km | Latitude | Longitude | | | |
| 524 | 77+191 | -29,644840 | -52,183800 | Direito | Particular | Venâncio Aires |
| 525 | 77+223 | -29,645087 | -52,184065 | Esquerdo | Particular | Venâncio Aires |
| 526 | 77+250 | -29,645167 | -52,184325 | Esquerdo | Particular | Venâncio Aires |
| 527 | 77+348 | -29,645254 | -52,185352 | Direito | Particular | Venâncio Aires |
| 528 | 77+433 | -29,645690 | -52,186120 | Esquerdo | Particular | Venâncio Aires |
| 529 | 77+529 | -29,645906 | -52,187082 | Esquerdo | Particular | Venâncio Aires |
| 530 | 77+635 | -29,646134 | -52,188151 | Esquerdo | Particular | Venâncio Aires |
| 531 | 77+782 | -29,646315 | -52,189675 | Direito | Particular | Venâncio Aires |
| 532 | 77+813 | -29,646571 | -52,189914 | Esquerdo | Via Pública | Venâncio Aires |
| 533 | 77+905 | -29,646624 | -52,190891 | Direito | Particular | Venâncio Aires |
| 534 | 77+912 | -29,646930 | -52,190866 | Esquerdo | Particular | Venâncio Aires |
| 535 | 77+944 | -29,646709 | -52,191283 | Direito | Particular | Venâncio Aires |
| 536 | 78+046 | -29,646974 | -52,192286 | Direito | Particular | Venâncio Aires |
| 537 | 78+109 | -29,647398 | -52,192830 | Esquerdo | Particular | Venâncio Aires |
| 538 | 78+136 | -29,647133 | -52,193207 | Direito | Particular | Venâncio Aires |
| 539 | 78+240 | -29,647659 | -52,194148 | Esquerdo | Via Pública | Venâncio Aires |
| 540 | 78+243 | -29,647447 | -52,194250 | Direito | Particular | Venâncio Aires |
| 541 | 78+676 | -29,648925 | -52,198420 | Esquerdo | Particular | Venâncio Aires |
| 542 | 79+005 | -29,649376 | -52,201805 | Direito | Particular | Venâncio Aires |
| 543 | 79+032 | -29,649656 | -52,202010 | Esquerdo | Particular | Venâncio Aires |
| 544 | 79+441 | -29,650481 | -52,206130 | Direito | Particular | Venâncio Aires |
| 545 | 79+547 | -29,650687 | -52,207206 | Direito | Particular | Venâncio Aires |
| 546 | 79+945 | -29,651714 | -52,211144 | Direito | Particular | Venâncio Aires |
| 547 | 79+960 | -29,651972 | -52,211219 | Esquerdo | Particular | Venâncio Aires |
| 548 | 80+303 | -29,652810 | -52,214628 | Esquerdo | Via Pública | Venâncio Aires |
| 549 | 80+306 | -29,652632 | -52,214717 | Direito | Particular | Venâncio Aires |
| 550 | 80+498 | -29,653100 | -52,216630 | Direito | Particular | Venâncio Aires |
| 551 | 80+558 | -29,653452 | -52,217157 | Esquerdo | Particular | Venâncio Aires |
| 552 | 80+633 | -29,653691 | -52,217885 | Esquerdo | Particular | Venâncio Aires |
| 553 | 80+647 | -29,653459 | -52,218117 | Direito | Particular | Venâncio Aires |
| 554 | 80+731 | -29,653651 | -52,218956 | Direito | Particular | Venâncio Aires |





| CADASTRO DE ACESSOS | | | | | | |
|---------------------|-------------|------------|------------|----------|-------------|----------------|
| Nº | Localização | | | Lado | Descrição | Município |
| | km | Latitude | Longitude | | | |
| 555 | 80+762 | -29,654017 | -52,219172 | Esquerdo | Particular | Venâncio Aires |
| 556 | 80+835 | -29,654202 | -52,219886 | Esquerdo | Particular | Venâncio Aires |
| 557 | 80+850 | -29,653988 | -52,220127 | Direito | Particular | Venâncio Aires |
| 558 | 81+070 | -29,654542 | -52,222308 | Direito | Particular | Venâncio Aires |
| 559 | 81+148 | -29,654699 | -52,223096 | Direito | Via Pública | Venâncio Aires |
| 560 | 81+160 | -29,654957 | -52,223132 | Esquerdo | Via Pública | Venâncio Aires |
| 561 | 81+309 | -29,655110 | -52,224686 | Direito | Particular | Venâncio Aires |
| 562 | 81+471 | -29,655508 | -52,226298 | Direito | Particular | Venâncio Aires |
| 563 | 81+507 | -29,655600 | -52,226653 | Direito | Via Pública | Venâncio Aires |
| 564 | 81+656 | -29,655974 | -52,228128 | Direito | Particular | Venâncio Aires |
| 565 | 81+666 | -29,656239 | -52,228157 | Esquerdo | Particular | Venâncio Aires |
| 566 | 81+738 | -29,656393 | -52,228880 | Esquerdo | Particular | Venâncio Aires |
| 567 | 81+951 | -29,656928 | -52,230988 | Esquerdo | Particular | Venâncio Aires |
| 568 | 82+138 | -29,657381 | -52,232847 | Esquerdo | Via Pública | Venâncio Aires |
| 569 | 82+193 | -29,657358 | -52,233450 | Direito | Via Pública | Venâncio Aires |
| 570 | 82+243 | -29,657469 | -52,233951 | Direito | Particular | Venâncio Aires |
| 571 | 82+271 | -29,657732 | -52,234165 | Esquerdo | Particular | Venâncio Aires |
| 572 | 82+317 | -29,657630 | -52,234697 | Direito | Particular | Venâncio Aires |
| 573 | 82+386 | -29,658021 | -52,235309 | Esquerdo | Particular | Venâncio Aires |
| 574 | 82+464 | -29,658187 | -52,236085 | Esquerdo | Via Pública | Venâncio Aires |
| 575 | 82+613 | -29,658633 | -52,237542 | Esquerdo | Via Pública | Venâncio Aires |
| 576 | 82+641 | -29,658439 | -52,237909 | Direito | Particular | Venâncio Aires |
| 577 | 82+643 | -29,658685 | -52,237845 | Esquerdo | Particular | Venâncio Aires |
| 578 | 82+923 | -29,659366 | -52,240634 | Esquerdo | Via Pública | Venâncio Aires |
| 579 | 83+029 | -29,659418 | -52,241761 | Direito | Particular | Venâncio Aires |
| 580 | 83+037 | -29,659651 | -52,241773 | Esquerdo | Via Pública | Venâncio Aires |
| 581 | 84+942 | -29,664423 | -52,260574 | Direito | Particular | Venâncio Aires |
| 582 | 84+943 | -29,664615 | -52,260543 | Esquerdo | Particular | Venâncio Aires |
| 583 | 83+139 | -29,659927 | -52,242769 | Esquerdo | Particular | Venâncio Aires |
| 584 | 83+191 | -29,660064 | -52,243287 | Esquerdo | Particular | Venâncio Aires |
| 585 | 85+136 | -29,664989 | -52,262488 | Esquerdo | Particular | Venâncio Aires |

Handwritten signature

Handwritten signature

| CADASTRO DE ACESSOS | | | | | | |
|---------------------|-------------|------------|------------|----------|-------------|----------------|
| Nº | Localização | | | Lado | Descrição | Município |
| | km | Latitude | Longitude | | | |
| 586 | 83+284 | -29,660277 | -52,244211 | Esquerdo | Particular | Venâncio Aires |
| 587 | 85+208 | -29,664903 | -52,263269 | Direito | Particular | Venâncio Aires |
| 588 | 85+217 | -29,665124 | -52,263307 | Direito | Particular | Venâncio Aires |
| 589 | 83+393 | -29,660562 | -52,245292 | Esquerdo | Via Pública | Venâncio Aires |
| 590 | 85+260 | -29,665016 | -52,263790 | Direito | Particular | Venâncio Aires |
| 591 | 85+401 | -29,665450 | -52,265174 | Esquerdo | Via Pública | Venâncio Aires |
| 592 | 85+402 | -29,665266 | -52,265232 | Direito | Via Pública | Venâncio Aires |
| 593 | 83+543 | -29,660932 | -52,246801 | Direito | Particular | Venâncio Aires |
| 594 | 83+578 | -29,661232 | -52,247037 | Esquerdo | Particular | Venâncio Aires |
| 595 | 85+561 | -29,665783 | -52,266779 | Esquerdo | Particular | Venâncio Aires |
| 596 | 85+658 | -29,665716 | -52,267818 | Direito | Via Pública | Venâncio Aires |
| 597 | 85+658 | -29,665942 | -52,267768 | Esquerdo | Particular | Venâncio Aires |
| 598 | 85+678 | -29,665747 | -52,268023 | Direito | Rodovia | Venâncio Aires |
| 599 | 85+678 | -29,665935 | -52,267983 | Esquerdo | Rodovia | Venâncio Aires |
| 600 | 83+848 | -29,662198 | -52,249601 | Esquerdo | Via Pública | Venâncio Aires |
| 601 | 85+801 | -29,665967 | -52,269275 | Direito | Rodovia | Venâncio Aires |
| 602 | 85+802 | -29,666161 | -52,269232 | Esquerdo | Rodovia | Venâncio Aires |
| 603 | 83+946 | -29,662418 | -52,250593 | Direito | Particular | Venâncio Aires |
| 604 | 84+026 | -29,662859 | -52,251286 | Esquerdo | Particular | Venâncio Aires |
| 605 | 85+933 | -29,666405 | -52,270562 | Esquerdo | Particular | Venâncio Aires |
| 606 | 85+988 | -29,666318 | -52,271156 | Direito | Particular | Venâncio Aires |
| 607 | 86+009 | -29,666557 | -52,271330 | Esquerdo | Via Pública | Venâncio Aires |
| 608 | 84+182 | -29,663066 | -52,252877 | Direito | Rodovia | Venâncio Aires |
| 609 | 84+202 | -29,663314 | -52,253030 | Esquerdo | Rodovia | Venâncio Aires |
| 610 | 84+249 | -29,663166 | -52,253560 | Direito | Rodovia | Venâncio Aires |
| 611 | 84+251 | -29,663381 | -52,253534 | Esquerdo | Rodovia | Venâncio Aires |
| 612 | 84+372 | -29,663384 | -52,254804 | Direito | Particular | Venâncio Aires |
| 613 | 86+317 | -29,666894 | -52,274500 | Direito | Particular | Venâncio Aires |
| 614 | 86+424 | -29,667295 | -52,275528 | Esquerdo | Particular | Venâncio Aires |
| 615 | 84+703 | -29,664007 | -52,258149 | Direito | Particular | Venâncio Aires |
| 616 | 84+747 | -29,664265 | -52,258555 | Esquerdo | Particular | Venâncio Aires |

| CADASTRO DE ACESSOS | | | | | | |
|---------------------|-------------|------------|------------|----------|-------------|-------------------|
| Nº | Localização | | | Lado | Descrição | Município |
| | km | Latitude | Longitude | | | |
| 617 | 84+750 | -29,664091 | -52,258629 | Direito | Particular | Venâncio Aires |
| 618 | 84+813 | -29,664189 | -52,259263 | Direito | Particular | Venâncio Aires |
| 619 | 88+148 | -29,671525 | -52,292663 | Direito | Particular | Venâncio Aires |
| 620 | 89+860 | -29,675986 | -52,309599 | Direito | Particular | Santa Cruz do Sul |
| 621 | 89+872 | -29,676220 | -52,309655 | Esquerdo | Via Pública | Santa Cruz do Sul |
| 622 | 89+884 | -29,676038 | -52,309842 | Direito | Via Pública | Santa Cruz do Sul |
| 623 | 90+003 | -29,676527 | -52,310955 | Esquerdo | Particular | Santa Cruz do Sul |
| 624 | 90+219 | -29,677090 | -52,313093 | Esquerdo | Particular | Santa Cruz do Sul |
| 625 | 90+255 | -29,676980 | -52,313522 | Direito | Particular | Santa Cruz do Sul |
| 626 | 90+282 | -29,677271 | -52,313713 | Esquerdo | Via Pública | Santa Cruz do Sul |
| 627 | 90+302 | -29,677321 | -52,313914 | Esquerdo | Particular | Santa Cruz do Sul |
| 628 | 90+315 | -29,677125 | -52,314125 | Direito | Particular | Santa Cruz do Sul |
| 629 | 90+325 | -29,677367 | -52,314144 | Esquerdo | Particular | Santa Cruz do Sul |
| 630 | 90+426 | -29,677415 | -52,315217 | Direito | Particular | Santa Cruz do Sul |
| 631 | 90+467 | -29,677728 | -52,315551 | Esquerdo | Particular | Santa Cruz do Sul |
| 632 | 90+605 | -29,677860 | -52,316994 | Direito | Via Pública | Santa Cruz do Sul |
| 633 | 90+621 | -29,678111 | -52,317078 | Esquerdo | Via Pública | Santa Cruz do Sul |
| 634 | 90+756 | -29,678269 | -52,318481 | Direito | Via Pública | Santa Cruz do Sul |
| 635 | 90+760 | -29,678465 | -52,318462 | Esquerdo | Particular | Santa Cruz do Sul |
| 636 | 90+900 | -29,678885 | -52,319827 | Esquerdo | Particular | Santa Cruz do Sul |
| 637 | 90+907 | -29,678693 | -52,319963 | Direito | Particular | Santa Cruz do Sul |
| 638 | 90+999 | -29,678931 | -52,320882 | Direito | Particular | Santa Cruz do Sul |
| 639 | 91+011 | -29,679122 | -52,320946 | Esquerdo | Particular | Santa Cruz do Sul |
| 640 | 91+127 | -29,679433 | -52,322090 | Esquerdo | Particular | Santa Cruz do Sul |
| 641 | 91+183 | -29,679583 | -52,322640 | Esquerdo | Particular | Santa Cruz do Sul |
| 642 | 91+234 | -29,679709 | -52,323144 | Esquerdo | Particular | Santa Cruz do Sul |
| 643 | 91+311 | -29,679929 | -52,323897 | Esquerdo | Particular | Santa Cruz do Sul |
| 644 | 91+319 | -29,679787 | -52,324041 | Direito | Particular | Santa Cruz do Sul |
| 645 | 91+355 | -29,679888 | -52,324392 | Direito | Particular | Santa Cruz do Sul |
| 646 | 91+367 | -29,680064 | -52,324455 | Esquerdo | Via Pública | Santa Cruz do Sul |
| 647 | 91+491 | -29,680214 | -52,325751 | Direito | Particular | Santa Cruz do Sul |




| CADASTRO DE ACESSOS | | | | | | |
|---------------------|-------------|------------|------------|----------|-------------|-------------------|
| Nº | Localização | | | Lado | Descrição | Município |
| | km | Latitude | Longitude | | | |
| 648 | 91+507 | -29,680462 | -52,325831 | Esquerdo | Particular | Santa Cruz do Sul |
| 649 | 91+568 | -29,680370 | -52,326525 | Direito | Particular | Santa Cruz do Sul |
| 650 | 91+612 | -29,680481 | -52,326963 | Direito | Particular | Santa Cruz do Sul |
| 651 | 91+621 | -29,680786 | -52,326955 | Esquerdo | Rodovia | Santa Cruz do Sul |
| 652 | 91+647 | -29,680768 | -52,327234 | Esquerdo | Particular | Santa Cruz do Sul |
| 653 | 91+655 | -29,680784 | -52,327314 | Esquerdo | Particular | Santa Cruz do Sul |
| 654 | 91+664 | -29,680797 | -52,327408 | Esquerdo | Particular | Santa Cruz do Sul |
| 655 | 91+726 | -29,680823 | -52,328075 | Direito | Via Pública | Santa Cruz do Sul |
| 656 | 91+729 | -29,680963 | -52,328055 | Esquerdo | Via Pública | Santa Cruz do Sul |
| 657 | 91+802 | -29,681015 | -52,328829 | Direito | Via Pública | Santa Cruz do Sul |
| 658 | 91+803 | -29,681159 | -52,328785 | Esquerdo | Via Pública | Santa Cruz do Sul |
| 659 | 91+927 | -29,681351 | -52,330060 | Direito | Via Pública | Santa Cruz do Sul |
| 660 | 92+087 | -29,682218 | -52,331418 | Esquerdo | Via Pública | Santa Cruz do Sul |
| 661 | 92+102 | -29,682146 | -52,331651 | Direito | Particular | Santa Cruz do Sul |
| 662 | 92+134 | -29,682311 | -52,331923 | Direito | Particular | Santa Cruz do Sul |
| 663 | 92+197 | -29,682647 | -52,332456 | Direito | Particular | Santa Cruz do Sul |
| 664 | 92+248 | -29,682901 | -52,332886 | Direito | Particular | Santa Cruz do Sul |
| 665 | 92+287 | -29,683096 | -52,333230 | Direito | Particular | Santa Cruz do Sul |
| 666 | 92+375 | -29,683696 | -52,333853 | Esquerdo | Particular | Santa Cruz do Sul |
| 667 | 92+405 | -29,683700 | -52,334228 | Direito | Particular | Santa Cruz do Sul |
| 668 | 92+460 | -29,683994 | -52,334690 | Direito | Particular | Santa Cruz do Sul |
| 669 | 92+490 | -29,684286 | -52,334832 | Esquerdo | Particular | Santa Cruz do Sul |
| 670 | 92+508 | -29,684224 | -52,335112 | Direito | Via Pública | Santa Cruz do Sul |
| 671 | 92+546 | -29,684584 | -52,335306 | Esquerdo | Particular | Santa Cruz do Sul |
| 672 | 92+607 | -29,684893 | -52,335819 | Esquerdo | Particular | Santa Cruz do Sul |
| 673 | 92+649 | -29,685102 | -52,336188 | Esquerdo | Via Pública | Santa Cruz do Sul |
| 674 | 92+650 | -29,684972 | -52,336308 | Direito | Particular | Santa Cruz do Sul |
| 675 | 92+687 | -29,685308 | -52,336498 | Esquerdo | Particular | Santa Cruz do Sul |
| 676 | 92+703 | -29,685400 | -52,336624 | Esquerdo | Particular | Santa Cruz do Sul |
| 677 | 92+711 | -29,685280 | -52,336825 | Direito | Particular | Santa Cruz do Sul |
| 678 | 92+831 | -29,686052 | -52,337717 | Esquerdo | Via Pública | Santa Cruz do Sul |

Handwritten signature

Handwritten signature

| CADASTRO DE ACESSOS | | | | | | |
|---------------------|-------------|------------|------------|----------|-------------|-------------------|
| Nº | Localização | | | Lado | Descrição | Município |
| | km | Latitude | Longitude | | | |
| 679 | 92+916 | -29,686330 | -52,338570 | Direito | Particular | Santa Cruz do Sul |
| 680 | 92+920 | -29,686498 | -52,338529 | Esquerdo | Particular | Santa Cruz do Sul |
| 681 | 93+016 | -29,686958 | -52,339348 | Esquerdo | Via Pública | Santa Cruz do Sul |
| 682 | 93+099 | -29,687304 | -52,340116 | Esquerdo | Via Pública | Santa Cruz do Sul |
| 683 | 93+326 | -29,688043 | -52,342316 | Direito | Particular | Santa Cruz do Sul |
| 684 | 93+366 | -29,688203 | -52,342685 | Direito | Particular | Santa Cruz do Sul |
| 685 | 93+367 | -29,688350 | -52,342610 | Esquerdo | Particular | Santa Cruz do Sul |
| 686 | 93+445 | -29,688518 | -52,343410 | Direito | Particular | Santa Cruz do Sul |
| 687 | 93+481 | -29,688652 | -52,343751 | Direito | Via Pública | Santa Cruz do Sul |
| 688 | 93+483 | -29,688808 | -52,343690 | Esquerdo | Particular | Santa Cruz do Sul |
| 689 | 93+525 | -29,688830 | -52,344160 | Direito | Via Pública | Santa Cruz do Sul |
| 690 | 93+650 | -29,689480 | -52,345231 | Esquerdo | Particular | Santa Cruz do Sul |
| 691 | 93+746 | -29,689692 | -52,346222 | Direito | Particular | Santa Cruz do Sul |
| 692 | 93+791 | -29,689890 | -52,346623 | Direito | Particular | Santa Cruz do Sul |
| 693 | 93+813 | -29,690114 | -52,346755 | Esquerdo | Via Pública | Santa Cruz do Sul |
| 694 | 93+838 | -29,690210 | -52,346994 | Esquerdo | Particular | Santa Cruz do Sul |
| 695 | 93+879 | -29,690227 | -52,347447 | Direito | Particular | Santa Cruz do Sul |
| 696 | 93+888 | -29,690399 | -52,347463 | Esquerdo | Particular | Santa Cruz do Sul |
| 697 | 93+919 | -29,690529 | -52,347747 | Esquerdo | Particular | Santa Cruz do Sul |
| 698 | 94+088 | -29,691189 | -52,349318 | Esquerdo | Via Pública | Santa Cruz do Sul |
| 699 | 94+200 | -29,691501 | -52,350433 | Direito | Particular | Santa Cruz do Sul |
| 700 | 94+317 | -29,692103 | -52,351440 | Esquerdo | Via Pública | Santa Cruz do Sul |
| 701 | 94+395 | -29,692279 | -52,352243 | Direito | Particular | Santa Cruz do Sul |
| 702 | 95+616 | -29,696666 | -52,363612 | Esquerdo | Particular | Santa Cruz do Sul |
| 703 | 95+643 | -29,696673 | -52,363883 | Esquerdo | Particular | Santa Cruz do Sul |
| 704 | 95+649 | -29,696512 | -52,363950 | Direito | Particular | Santa Cruz do Sul |
| 705 | 94+470 | -29,692566 | -52,352940 | Direito | Via Pública | Santa Cruz do Sul |
| 706 | 95+693 | -29,696677 | -52,364406 | Esquerdo | Via Pública | Santa Cruz do Sul |
| 707 | 94+526 | -29,692783 | -52,353465 | Direito | Particular | Santa Cruz do Sul |
| 708 | 94+537 | -29,692969 | -52,353480 | Esquerdo | Particular | Santa Cruz do Sul |
| 709 | 95+800 | -29,696543 | -52,365546 | Esquerdo | Via Pública | Santa Cruz do Sul |

[Handwritten signature]

[Handwritten signature]

| CADASTRO DE ACESSOS | | | | | | |
|---------------------|-------------|------------|------------|----------|-------------|-------------------|
| Nº | Localização | | | | Descrição | Município |
| | km | Latitude | Longitude | Lado | | |
| 710 | 94+684 | -29,693404 | -52,354936 | Direito | Via Pública | Santa Cruz do Sul |
| 711 | 94+714 | -29,693685 | -52,355105 | Esquerdo | Via Pública | Santa Cruz do Sul |
| 712 | 94+736 | -29,693781 | -52,355302 | Esquerdo | Via Pública | Santa Cruz do Sul |
| 713 | 94+753 | -29,693726 | -52,355551 | Direito | Via Pública | Santa Cruz do Sul |
| 714 | 95+993 | -29,695221 | -52,366951 | Direito | Particular | Santa Cruz do Sul |
| 715 | 96+076 | -29,695055 | -52,367824 | Direito | Particular | Santa Cruz do Sul |
| 716 | 94+947 | -29,694736 | -52,357190 | Direito | Particular | Santa Cruz do Sul |
| 717 | 94+959 | -29,694921 | -52,357190 | Esquerdo | Via Pública | Santa Cruz do Sul |
| 718 | 95+005 | -29,695173 | -52,357571 | Esquerdo | Particular | Santa Cruz do Sul |
| 719 | 95+029 | -29,695295 | -52,357777 | Esquerdo | Particular | Santa Cruz do Sul |
| 720 | 96+249 | -29,694457 | -52,369389 | Direito | Via Pública | Santa Cruz do Sul |
| 721 | 95+056 | -29,695429 | -52,358021 | Esquerdo | Particular | Santa Cruz do Sul |
| 722 | 95+138 | -29,695633 | -52,358866 | Direito | Particular | Santa Cruz do Sul |
| 723 | 95+196 | -29,695962 | -52,359349 | Esquerdo | Via Pública | Santa Cruz do Sul |
| 724 | 96+489 | -29,693495 | -52,371593 | Direito | Particular | Santa Cruz do Sul |
| 725 | 95+308 | -29,696210 | -52,360488 | Direito | Particular | Santa Cruz do Sul |
| 726 | 96+527 | -29,693534 | -52,371994 | Direito | Particular | Santa Cruz do Sul |
| 727 | 95+329 | -29,696440 | -52,360618 | Esquerdo | Via Pública | Santa Cruz do Sul |
| 728 | 95+404 | -29,696587 | -52,361402 | Esquerdo | Particular | Santa Cruz do Sul |
| 729 | 95+426 | -29,696606 | -52,361637 | Esquerdo | Particular | Santa Cruz do Sul |
| 730 | 95+494 | -29,696617 | -52,362353 | Esquerdo | Via Pública | Santa Cruz do Sul |
| 731 | 97+056 | -29,692729 | -52,377032 | Direito | Particular | Santa Cruz do Sul |
| 732 | 97+055 | -29,692885 | -52,376937 | Esquerdo | Via Pública | Santa Cruz do Sul |
| 733 | 97+203 | -29,692910 | -52,378532 | Esquerdo | Via Pública | Santa Cruz do Sul |
| 734 | 97+213 | -29,692691 | -52,378508 | Direito | Particular | Santa Cruz do Sul |
| 735 | 97+238 | -29,692711 | -52,378844 | Esquerdo | Via Pública | Santa Cruz do Sul |
| 736 | 97+257 | -29,692598 | -52,379009 | Esquerdo | Via Pública | Santa Cruz do Sul |
| 737 | 97+696 | 29,691625 | -52,382896 | Esquerdo | Via Pública | Santa Cruz do Sul |
| 738 | 98+026 | -29,691913 | -52,386278 | Direito | Particular | Santa Cruz do Sul |
| 739 | 98+052 | -29,691918 | -52,386538 | Direito | Particular | Santa Cruz do Sul |
| 740 | 98+417 | -29,691640 | -52,390298 | Direito | Particular | Santa Cruz do Sul |




| CADASTRO DE ACESSOS | | | | | | |
|---------------------|-------------|------------|------------|----------|-------------|-------------------|
| Nº | Localização | | | Lado | Descrição | Município |
| | km | Latitude | Longitude | | | |
| 741 | 98+496 | -29,691643 | -52,391123 | Direito | Particular | Santa Cruz do Sul |
| 742 | 98+648 | -29,691921 | -52,392682 | Esquerdo | Particular | Santa Cruz do Sul |
| 743 | 98+797 | -29,691657 | -52,394211 | Direito | Via Pública | Santa Cruz do Sul |
| 744 | 98+878 | -29,691822 | -52,395087 | Esquerdo | Particular | Santa Cruz do Sul |
| 745 | 98+890 | -29,691495 | -52,395147 | Direito | Particular | Santa Cruz do Sul |
| 746 | 98+915 | -29,691746 | -52,395458 | Esquerdo | Particular | Santa Cruz do Sul |
| 747 | 98+946 | -29,691681 | -52,395766 | Esquerdo | Particular | Santa Cruz do Sul |
| 748 | 98+962 | -29,691444 | -52,395900 | Direito | Particular | Santa Cruz do Sul |
| 749 | 99+026 | -29,691372 | -52,396555 | Direito | Via Pública | Santa Cruz do Sul |
| 750 | 99+181 | -29,691385 | -52,398187 | Esquerdo | Via Pública | Santa Cruz do Sul |
| 751 | 99+227 | -29,691246 | -52,398646 | Esquerdo | Rodovia | Santa Cruz do Sul |
| 752 | 99+270 | -29,690894 | -52,398972 | Direito | Via Pública | Santa Cruz do Sul |
| 753 | 99+280 | -29,690888 | -52,399074 | Direito | Rodovia | Santa Cruz do Sul |
| 754 | 99+832 | -29,690113 | -52,404527 | Esquerdo | Rodovia | Santa Cruz do Sul |
| 755 | 99+902 | -29,690199 | -52,405250 | Esquerdo | Via Pública | Santa Cruz do Sul |
| 756 | 99+992 | -29,690201 | -52,406184 | Esquerdo | Via Pública | Santa Cruz do Sul |
| 757 | 100+105 | -29,689719 | -52,407353 | Direito | Via Pública | Santa Cruz do Sul |
| 758 | 100+414 | -29,690009 | -52,410553 | Esquerdo | Via Pública | Santa Cruz do Sul |
| 759 | 100+439 | -29,689703 | -52,410766 | Direito | Particular | Santa Cruz do Sul |
| 760 | 100+700 | -29,688992 | -52,413278 | Direito | Particular | Santa Cruz do Sul |
| 761 | 100+990 | -29,687902 | -52,416009 | Direito | Particular | Santa Cruz do Sul |
| 762 | 102+114 | -29,683765 | -52,426283 | Direito | Via Pública | Santa Cruz do Sul |
| 763 | 102+297 | -29,682671 | -52,427701 | Direito | Via Pública | Santa Cruz do Sul |
| 764 | 102+297 | -29,682802 | -52,427837 | Esquerdo | Particular | Santa Cruz do Sul |
| 765 | 102+314 | -29,682694 | -52,427964 | Esquerdo | Particular | Santa Cruz do Sul |
| 766 | 102+437 | -29,681820 | -52,428760 | Direito | Via Pública | Santa Cruz do Sul |
| 767 | 102+796 | -29,681508 | -52,432262 | Direito | Particular | Santa Cruz do Sul |
| 768 | 102+970 | -29,682126 | -52,433920 | Direito | Particular | Santa Cruz do Sul |
| 769 | 103+050 | -29,682541 | -52,434613 | Esquerdo | Via Pública | Santa Cruz do Sul |
| 770 | 103+093 | -29,682699 | -52,435022 | Esquerdo | Particular | Santa Cruz do Sul |
| 771 | 103+148 | -29,682896 | -52,435523 | Esquerdo | Via Pública | Santa Cruz do Sul |




| CADASTRO DE ACESSOS | | | | | | |
|---------------------|-------------|------------|------------|----------|-------------|-------------------|
| Nº | Localização | | | | Descrição | Município |
| | km | Latitude | Longitude | Lado | | |
| 772 | 103+269 | -29,683362 | -52,436647 | Direito | Via Pública | Santa Cruz do Sul |
| 773 | 103+319 | -29,683774 | -52,436920 | Esquerdo | Via Pública | Santa Cruz do Sul |
| 774 | 103+504 | -29,684881 | -52,438399 | Esquerdo | Particular | Santa Cruz do Sul |
| 775 | 103+541 | -29,685004 | -52,438789 | Esquerdo | Via Pública | Santa Cruz do Sul |
| 776 | 103+615 | -29,684881 | -52,439594 | Direito | Via Pública | Santa Cruz do Sul |
| 777 | 103+874 | -29,684726 | -52,442218 | Esquerdo | Particular | Santa Cruz do Sul |
| 778 | 103+880 | -29,684522 | -52,442289 | Direito | Via Pública | Santa Cruz do Sul |
| 779 | 104+100 | -29,685483 | -52,444191 | Esquerdo | Via Pública | Santa Cruz do Sul |
| 780 | 104+268 | -29,686379 | -52,445605 | Direito | Rodovia | Santa Cruz do Sul |
| 781 | 104+272 | -29,686529 | -52,445510 | Esquerdo | Rodovia | Santa Cruz do Sul |
| 782 | 104+342 | -29,686926 | -52,446071 | Esquerdo | Rodovia | Santa Cruz do Sul |
| 783 | 104+366 | -29,686967 | -52,446365 | Direito | Rodovia | Santa Cruz do Sul |
| 784 | 104+573 | -29,688335 | -52,447836 | Esquerdo | Via Pública | Santa Cruz do Sul |
| 785 | 104+661 | -29,688597 | -52,448766 | Direito | Via Pública | Santa Cruz do Sul |
| 786 | 104+723 | -29,689387 | -52,448910 | Esquerdo | Rodovia | Santa Cruz do Sul |
| 787 | 105+267 | -29,690518 | -52,454438 | Direito | Particular | Santa Cruz do Sul |
| 788 | 107+504 | -29,689851 | -52,477365 | Direito | Particular | Vera Cruz |
| 789 | 108+063 | -29,690750 | -52,483060 | Direito | Particular | Vera Cruz |
| 790 | 108+150 | -29,690907 | -52,483942 | Esquerdo | Via Pública | Vera Cruz |
| 791 | 108+222 | -29,691203 | -52,484627 | Direito | Via Pública | Vera Cruz |
| 792 | 108+623 | -29,691755 | -52,488730 | Direito | Via Pública | Vera Cruz |
| 793 | 108+696 | -29,691874 | -52,489470 | Direito | Particular | Vera Cruz |
| 794 | 108+706 | -29,692070 | -52,489531 | Esquerdo | Via Pública | Vera Cruz |
| 795 | 108+707 | -29,691892 | -52,489583 | Direito | Particular | Vera Cruz |
| 796 | 108+737 | -29,691990 | -52,489872 | Direito | Particular | Vera Cruz |
| 797 | 110+371 | -29,695603 | -52,506219 | Direito | Particular | Vera Cruz |
| 798 | 108+930 | -29,692467 | -52,491797 | Esquerdo | Particular | Vera Cruz |
| 799 | 108+973 | -29,692563 | -52,492228 | Esquerdo | Via Pública | Vera Cruz |
| 800 | 108+976 | -29,692412 | -52,492297 | Direito | Via Pública | Vera Cruz |
| 801 | 109+063 | -29,692570 | -52,493182 | Direito | Particular | Vera Cruz |
| 802 | 109+161 | -29,692758 | -52,494166 | Direito | Particular | Vera Cruz |




| CADASTRO DE ACESSOS | | | | | | |
|---------------------|-------------|------------|------------|----------|-------------|-----------|
| Nº | Localização | | | Lado | Descrição | Município |
| | km | Latitude | Longitude | | | |
| 803 | 109+181 | -29,692922 | -52,494337 | Esquerdo | Particular | Vera Cruz |
| 804 | 110+818 | -29,698111 | -52,509856 | Esquerdo | Via Pública | Vera Cruz |
| 805 | 111+084 | -29,699478 | -52,512109 | Esquerdo | Particular | Vera Cruz |
| 806 | 111+173 | -29,699920 | -52,512881 | Esquerdo | Particular | Vera Cruz |
| 807 | 111+265 | -29,700283 | -52,513741 | Esquerdo | Particular | Vera Cruz |
| 808 | 111+419 | -29,700600 | -52,515281 | Direito | Via Pública | Vera Cruz |
| 809 | 111+526 | -29,700809 | -52,516345 | Direito | Particular | Vera Cruz |
| 810 | 111+579 | -29,701047 | -52,516856 | Esquerdo | Particular | Vera Cruz |
| 811 | 110+042 | -29,694572 | -52,503028 | Esquerdo | Particular | Vera Cruz |
| 812 | 110+043 | -29,694366 | -52,503097 | Direito | Particular | Vera Cruz |
| 813 | 111+609 | -29,700932 | -52,517178 | Direito | Via Pública | Vera Cruz |
| 814 | 111+721 | -29,701223 | -52,518304 | Direito | Via Pública | Vera Cruz |
| 815 | 111+765 | -29,701139 | -52,518776 | Direito | Particular | Vera Cruz |
| 816 | 111+818 | -29,701359 | -52,519296 | Esquerdo | Via Pública | Vera Cruz |
| 817 | 111+843 | -29,701382 | -52,519551 | Esquerdo | Particular | Vera Cruz |
| 818 | 111+987 | -29,701414 | -52,521051 | Direito | Particular | Vera Cruz |
| 819 | 112+061 | -29,701685 | -52,521777 | Esquerdo | Particular | Vera Cruz |
| 820 | 112+174 | -29,701655 | -52,522963 | Direito | Via Pública | Vera Cruz |
| 821 | 112+326 | -29,701783 | -52,524510 | Direito | Via Pública | Vera Cruz |
| 822 | 112+609 | -29,701448 | -52,527349 | Direito | Particular | Vera Cruz |
| 823 | 112+780 | -29,701026 | -52,529018 | Direito | Particular | Vera Cruz |
| 824 | 112+783 | -29,701154 | -52,529119 | Esquerdo | Via Pública | Vera Cruz |
| 825 | 112+826 | -29,701089 | -52,529556 | Esquerdo | Particular | Vera Cruz |
| 826 | 112+856 | -29,700860 | -52,529822 | Direito | Particular | Vera Cruz |
| 827 | 112+940 | -29,700768 | -52,530700 | Direito | Via Pública | Vera Cruz |
| 828 | 113+122 | -29,700999 | -52,532585 | Esquerdo | Via Pública | Vera Cruz |
| 829 | 113+163 | -29,700904 | -52,533019 | Direito | Via Pública | Vera Cruz |
| 830 | 113+282 | -29,701107 | -52,534233 | Esquerdo | Particular | Vera Cruz |
| 831 | 113+562 | -29,701328 | -52,537114 | Esquerdo | Via Pública | Vera Cruz |
| 832 | 113+620 | -29,701228 | -52,537727 | Direito | Particular | Vera Cruz |
| 833 | 113+636 | -29,701220 | -52,537890 | Direito | Particular | Vera Cruz |

Handwritten signature

Handwritten signature

| CADASTRO DE ACESSOS | | | | | | |
|---------------------|-------------|------------|------------|----------|-------------|-----------|
| Nº | Localização | | | Lado | Descrição | Município |
| | km | Latitude | Longitude | | | |
| 834 | 113+664 | -29,701386 | -52,538173 | Esquerdo | Via Pública | Vera Cruz |
| 835 | 113+672 | -29,701240 | -52,538261 | Direito | Particular | Vera Cruz |
| 836 | 113+705 | -29,701409 | -52,538590 | Esquerdo | Via Pública | Vera Cruz |
| 837 | 114+003 | -29,701488 | -52,541675 | Direito | Via Pública | Vera Cruz |
| 838 | 114+010 | -29,701633 | -52,541736 | Esquerdo | Via Pública | Vera Cruz |
| 839 | 114+131 | -29,701724 | -52,542979 | Esquerdo | Via Pública | Vera Cruz |
| 840 | 114+295 | -29,701842 | -52,544674 | Esquerdo | Particular | Vera Cruz |
| 841 | 114+335 | -29,701869 | -52,545078 | Esquerdo | Particular | Vera Cruz |
| 842 | 114+502 | -29,701972 | -52,546800 | Esquerdo | Particular | Vera Cruz |
| 843 | 114+600 | -29,702052 | -52,547811 | Esquerdo | Particular | Vera Cruz |
| 844 | 115+215 | -29,702472 | -52,554150 | Esquerdo | Via Pública | Vera Cruz |
| 845 | 115+277 | -29,702517 | -52,554786 | Esquerdo | Via Pública | Vera Cruz |
| 846 | 115+333 | -29,702558 | -52,555364 | Esquerdo | Via Pública | Vera Cruz |
| 847 | 115+408 | -29,702465 | -52,556149 | Direito | Particular | Vera Cruz |
| 848 | 115+423 | -29,702628 | -52,556297 | Esquerdo | Particular | Vera Cruz |
| 849 | 115+434 | -29,702467 | -52,556424 | Direito | Particular | Vera Cruz |
| 850 | 115+492 | -29,702520 | -52,557022 | Direito | Particular | Vera Cruz |
| 851 | 115+496 | -29,702681 | -52,557040 | Esquerdo | Particular | Vera Cruz |
| 852 | 115+614 | -29,702588 | -52,558274 | Direito | Particular | Vera Cruz |
| 853 | 116+303 | -29,703103 | -52,565368 | Direito | Particular | Vera Cruz |
| 854 | 116+326 | -29,703132 | -52,565612 | Direito | Particular | Vera Cruz |
| 855 | 116+348 | -29,703144 | -52,565831 | Direito | Particular | Vera Cruz |
| 856 | 116+431 | -29,703187 | -52,566693 | Direito | Particular | Vera Cruz |
| 857 | 116+864 | -29,703387 | -52,571167 | Direito | Particular | Vera Cruz |
| 858 | 117+413 | -29,703782 | -52,576809 | Direito | Particular | Vera Cruz |
| 859 | 117+600 | -29,703962 | -52,578740 | Esquerdo | Via Pública | Vera Cruz |
| 860 | 117+855 | -29,703822 | -52,581369 | Direito | Particular | Vera Cruz |
| 861 | 117+937 | -29,703938 | -52,582219 | Esquerdo | Particular | Vera Cruz |
| 862 | 117+999 | -29,703922 | -52,582866 | Esquerdo | Particular | Vera Cruz |
| 863 | 118+333 | -29,703779 | -52,586306 | Esquerdo | Particular | Vera Cruz |
| 864 | 118+372 | -29,703764 | -52,586712 | Esquerdo | Particular | Vera Cruz |

Handwritten signature

Handwritten signature

| CADASTRO DE ACESSOS | | | | | | |
|---------------------|-------------|------------|------------|----------|-------------|-------------|
| Nº | Localização | | | | Descrição | Município |
| | km | Latitude | Longitude | Lado | | |
| 865 | 118+545 | -29,703648 | -52,588497 | Esquerdo | Via Pública | Vera Cruz |
| 866 | 119+390 | -29,703181 | -52,597212 | Esquerdo | Particular | Vera Cruz |
| 867 | 119+418 | -29,702996 | -52,597492 | Direito | Particular | Vera Cruz |
| 868 | 120+076 | -29,702792 | -52,604286 | Esquerdo | Particular | Vale do Sol |
| 869 | 120+090 | -29,702570 | -52,604412 | Direito | Particular | Vale do Sol |
| 870 | 120+164 | -29,702580 | -52,605181 | Direito | Particular | Vale do Sol |
| 871 | 120+194 | -29,702549 | -52,605496 | Direito | Particular | Vale do Sol |
| 872 | 120+221 | -29,702518 | -52,605767 | Direito | Particular | Vale do Sol |
| 873 | 120+331 | -29,702575 | -52,606916 | Esquerdo | Particular | Vale do Sol |
| 874 | 120+624 | -29,701592 | -52,609707 | Direito | Particular | Vale do Sol |
| 875 | 120+727 | -29,701365 | -52,610754 | Esquerdo | Particular | Vale do Sol |
| 876 | 120+755 | -29,701125 | -52,610943 | Direito | Particular | Vale do Sol |
| 877 | 120+770 | -29,701242 | -52,611179 | Esquerdo | Via Pública | Vale do Sol |
| 878 | 120+858 | -29,700720 | -52,611911 | Direito | Particular | Vale do Sol |
| 879 | 120+930 | -29,700451 | -52,612582 | Direito | Via Pública | Vale do Sol |
| 880 | 120+988 | -29,700372 | -52,613207 | Esquerdo | Particular | Vale do Sol |
| 881 | 121+078 | -29,700045 | -52,614059 | Esquerdo | Particular | Vale do Sol |
| 882 | 121+082 | -29,699874 | -52,614004 | Direito | Via Pública | Vale do Sol |
| 883 | 121+193 | -29,699612 | -52,615139 | Esquerdo | Via Pública | Vale do Sol |
| 884 | 121+303 | -29,699019 | -52,616068 | Direito | Via Pública | Vale do Sol |
| 885 | 121+314 | -29,699157 | -52,616271 | Esquerdo | Particular | Vale do Sol |
| 886 | 121+410 | -29,698644 | -52,617097 | Direito | Via Pública | Vale do Sol |
| 887 | 121+442 | -29,698675 | -52,617468 | Esquerdo | Particular | Vale do Sol |
| 888 | 121+484 | -29,698377 | -52,617799 | Direito | Via Pública | Vale do Sol |
| 889 | 121+556 | -29,698105 | -52,618474 | Direito | Via Pública | Vale do Sol |
| 890 | 121+636 | -29,697846 | -52,619249 | Direito | Via Pública | Vale do Sol |
| 891 | 121+671 | -29,697727 | -52,619584 | Direito | Via Pública | Vale do Sol |
| 892 | 121+743 | -29,697641 | -52,620349 | Esquerdo | Particular | Vale do Sol |
| 893 | 121+849 | -29,697321 | -52,621375 | Esquerdo | Particular | Vale do Sol |
| 894 | 121+893 | -29,697018 | -52,621734 | Direito | Via Pública | Vale do Sol |
| 895 | 121+955 | -29,696809 | -52,622327 | Direito | Via Pública | Vale do Sol |





| CADASTRO DE ACESSOS | | | | | | |
|---------------------|-------------|------------|------------|----------|-------------|-------------|
| Nº | Localização | | | Lado | Descrição | Município |
| | km | Latitude | Longitude | | | |
| 896 | 121+970 | -29,696914 | -52,622543 | Esquerdo | Particular | Vale do Sol |
| 897 | 122+163 | -29,696270 | -52,624395 | Esquerdo | Via Pública | Vale do Sol |
| 898 | 122+183 | -29,696060 | -52,624518 | Direito | Particular | Vale do Sol |
| 899 | 122+271 | -29,695941 | -52,625448 | Esquerdo | Particular | Vale do Sol |
| 900 | 122+322 | -29,695610 | -52,625867 | Direito | Via Pública | Vale do Sol |
| 901 | 122+354 | -29,695663 | -52,626240 | Esquerdo | Via Pública | Vale do Sol |
| 902 | 122+409 | -29,695509 | -52,626781 | Esquerdo | Particular | Vale do Sol |
| 903 | 122+623 | -29,694801 | -52,628835 | Esquerdo | Particular | Vale do Sol |
| 904 | 122+675 | -29,694628 | -52,629333 | Esquerdo | Particular | Vale do Sol |
| 905 | 122+753 | -29,694375 | -52,630085 | Esquerdo | Particular | Vale do Sol |
| 906 | 122+810 | -29,694193 | -52,630641 | Esquerdo | Particular | Vale do Sol |
| 907 | 122+829 | -29,693946 | -52,630743 | Direito | Via Pública | Vale do Sol |
| 908 | 122+847 | -29,694076 | -52,630995 | Esquerdo | Via Pública | Vale do Sol |
| 909 | 123+003 | -29,693414 | -52,632431 | Direito | Particular | Vale do Sol |
| 910 | 123+028 | -29,693488 | -52,632749 | Esquerdo | Via Pública | Vale do Sol |
| 911 | 123+256 | -29,692759 | -52,634942 | Esquerdo | Via Pública | Vale do Sol |
| 912 | 123+359 | -29,692243 | -52,635855 | Direito | Via Pública | Vale do Sol |
| 913 | 123+418 | -29,692246 | -52,636511 | Esquerdo | Via Pública | Vale do Sol |
| 914 | 123+455 | -29,691974 | -52,636824 | Direito | Via Pública | Vale do Sol |
| 915 | 123+554 | -29,691787 | -52,637832 | Direito | Via Pública | Vale do Sol |
| 916 | 123+602 | -29,691836 | -52,638352 | Esquerdo | Via Pública | Vale do Sol |
| 917 | 123+611 | -29,691701 | -52,638419 | Direito | Particular | Vale do Sol |
| 918 | 123+719 | -29,691698 | -52,639548 | Esquerdo | Via Pública | Vale do Sol |
| 919 | 123+728 | -29,691515 | -52,639601 | Direito | Via Pública | Vale do Sol |
| 920 | 123+848 | -29,691282 | -52,640820 | Direito | Via Pública | Vale do Sol |
| 921 | 123+967 | -29,691141 | -52,642035 | Direito | Via Pública | Vale do Sol |
| 922 | 124+074 | -29,691030 | -52,643141 | Direito | Via Pública | Vale do Sol |
| 923 | 124+079 | -29,691152 | -52,643208 | Esquerdo | Particular | Vale do Sol |
| 924 | 124+106 | -29,691128 | -52,643488 | Esquerdo | Via Pública | Vale do Sol |
| 925 | 124+162 | -29,691038 | -52,644064 | Esquerdo | Particular | Vale do Sol |
| 926 | 124+245 | -29,690952 | -52,644908 | Esquerdo | Particular | Vale do Sol |

Handwritten signature

Handwritten signature

| CADASTRO DE ACESSOS | | | | | | |
|---------------------|-------------|------------|------------|----------|-------------|-------------|
| Nº | Localização | | | Lado | Descrição | Município |
| | km | Latitude | Longítude | | | |
| 927 | 124+282 | -29,690789 | -52,645288 | Direito | Via Pública | Vale do Sol |
| 928 | 124+292 | -29,690970 | -52,645390 | Esquerdo | Particular | Vale do Sol |
| 929 | 127+325 | -29,692810 | -52,676166 | Direito | Particular | Vale do Sol |
| 930 | 124+386 | -29,691020 | -52,646360 | Esquerdo | Via Pública | Vale do Sol |
| 931 | 127+394 | -29,692833 | -52,676909 | Esquerdo | Via Pública | Vale do Sol |
| 932 | 127+402 | -29,692678 | -52,676944 | Direito | Via Pública | Vale do Sol |
| 933 | 124+519 | -29,691243 | -52,647709 | Esquerdo | Particular | Vale do Sol |
| 934 | 124+567 | -29,691339 | -52,648193 | Esquerdo | Particular | Vale do Sol |
| 935 | 127+598 | -29,692405 | -52,678952 | Esquerdo | Particular | Vale do Sol |
| 936 | 127+616 | -29,692210 | -52,679088 | Direito | Via Pública | Vale do Sol |
| 937 | 124+705 | -29,691378 | -52,649626 | Direito | Particular | Vale do Sol |
| 938 | 124+718 | -29,691566 | -52,649736 | Esquerdo | Via Pública | Vale do Sol |
| 939 | 124+727 | -29,691442 | -52,649846 | Direito | Particular | Vale do Sol |
| 940 | 127+739 | -29,691941 | -52,680324 | Direito | Particular | Vale do Sol |
| 941 | 124+828 | -29,691620 | -52,650876 | Direito | Particular | Vale do Sol |
| 942 | 127+833 | -29,691729 | -52,681267 | Direito | Via Pública | Vale do Sol |
| 943 | 127+834 | -29,691876 | -52,681315 | Esquerdo | Particular | Vale do Sol |
| 944 | 124+881 | -29,691846 | -52,651382 | Esquerdo | Via Pública | Vale do Sol |
| 945 | 124+895 | -29,691723 | -52,651558 | Direito | Particular | Vale do Sol |
| 946 | 127+896 | -29,691588 | -52,681896 | Direito | Particular | Vale do Sol |
| 947 | 124+955 | -29,691984 | -52,652128 | Esquerdo | Particular | Vale do Sol |
| 948 | 124+980 | -29,691846 | -52,652418 | Direito | Particular | Vale do Sol |
| 949 | 127+946 | -29,691610 | -52,682435 | Esquerdo | Particular | Vale do Sol |
| 950 | 127+953 | -29,691462 | -52,682471 | Direito | Via Pública | Vale do Sol |
| 951 | 127+993 | -29,691371 | -52,682864 | Direito | Via Pública | Vale do Sol |
| 952 | 128+014 | -29,691475 | -52,683120 | Esquerdo | Particular | Vale do Sol |
| 953 | 125+068 | -29,692167 | -52,653282 | Esquerdo | Via Pública | Vale do Sol |
| 954 | 128+054 | -29,691247 | -52,683484 | Direito | Particular | Vale do Sol |
| 955 | 128+084 | -29,691187 | -52,683781 | Direito | Particular | Vale do Sol |
| 956 | 125+178 | -29,692188 | -52,654435 | Direito | Particular | Vale do Sol |
| 957 | 128+182 | -29,691133 | -52,684806 | Esquerdo | Particular | Vale do Sol |

| CADASTRO DE ACESSOS | | | | | | |
|---------------------|-------------|------------|------------|----------|-------------|-------------|
| Nº | Localização | | | Lado | Descrição | Município |
| | km | Latitude | Longitude | | | |
| 958 | 128+201 | -29,690934 | -52,684960 | Direito | Particular | Vale do Sol |
| 959 | 128+270 | -29,690766 | -52,685648 | Direito | Via Pública | Vale do Sol |
| 960 | 125+324 | -29,692462 | -52,655903 | Direito | Particular | Vale do Sol |
| 961 | 128+314 | -29,690807 | -52,686125 | Esquerdo | Particular | Vale do Sol |
| 962 | 128+359 | -29,690689 | -52,686570 | Esquerdo | Particular | Vale do Sol |
| 963 | 128+360 | -29,690561 | -52,686539 | Direito | Via Pública | Vale do Sol |
| 964 | 125+445 | -29,692814 | -52,657106 | Esquerdo | Particular | Vale do Sol |
| 965 | 128+408 | -29,690410 | -52,687009 | Direito | Particular | Vale do Sol |
| 966 | 128+487 | -29,690399 | -52,687849 | Esquerdo | Via Pública | Vale do Sol |
| 967 | 128+488 | -29,690246 | -52,687820 | Direito | Particular | Vale do Sol |
| 968 | 128+522 | -29,690333 | -52,688208 | Esquerdo | Particular | Vale do Sol |
| 969 | 128+639 | -29,690083 | -52,689378 | Esquerdo | Via Pública | Vale do Sol |
| 970 | 128+640 | -29,689929 | -52,689350 | Direito | Via Pública | Vale do Sol |
| 971 | 128+698 | -29,689773 | -52,689918 | Direito | Particular | Vale do Sol |
| 972 | 128+766 | -29,689779 | -52,690645 | Esquerdo | Via Pública | Vale do Sol |
| 973 | 128+773 | -29,689631 | -52,690672 | Direito | Particular | Vale do Sol |
| 974 | 125+858 | -29,693364 | -52,661329 | Direito | Particular | Vale do Sol |
| 975 | 125+865 | -29,693515 | -52,661369 | Esquerdo | Particular | Vale do Sol |
| 976 | 128+864 | -29,689441 | -52,691591 | Direito | Via Pública | Vale do Sol |
| 977 | 129+006 | -29,689290 | -52,693056 | Esquerdo | Particular | Vale do Sol |
| 978 | 126+181 | -29,694069 | -52,664571 | Esquerdo | Via Pública | Vale do Sol |
| 979 | 126+182 | -29,693808 | -52,664641 | Direito | Particular | Vale do Sol |
| 980 | 129+162 | -29,688936 | -52,694623 | Esquerdo | Via Pública | Vale do Sol |
| 981 | 129+172 | -29,688744 | -52,694666 | Direito | Particular | Vale do Sol |
| 982 | 129+205 | -29,688660 | -52,694992 | Direito | Via Pública | Vale do Sol |
| 983 | 126+251 | -29,694171 | -52,665286 | Esquerdo | Particular | Vale do Sol |
| 984 | 129+268 | -29,688631 | -52,695684 | Esquerdo | Particular | Vale do Sol |
| 985 | 126+358 | -29,694348 | -52,666369 | Esquerdo | Via Pública | Vale do Sol |
| 986 | 126+460 | -29,694336 | -52,667447 | Direito | Particular | Vale do Sol |
| 987 | 126+520 | -29,694544 | -52,668055 | Esquerdo | Via Pública | Vale do Sol |
| 988 | 126+598 | -29,694361 | -52,668868 | Direito | Particular | Vale do Sol |

Handwritten signature

Handwritten signature and initials

| CADASTRO DE ACESSOS | | | | | | |
|---------------------|-------------|------------|------------|----------|-------------|-------------|
| Nº | Localização | | | Lado | Descrição | Município |
| | km | Latitude | Longitude | | | |
| 989 | 129+613 | -29,686752 | -52,698541 | Direito | Particular | Vale do Sol |
| 990 | 129+614 | -29,686905 | -52,698694 | Esquerdo | Via Pública | Vale do Sol |
| 991 | 126+723 | -29,694298 | -52,670174 | Esquerdo | Via Pública | Vale do Sol |
| 992 | 129+944 | -29,684930 | -52,701256 | Direito | Particular | Vale do Sol |
| 993 | 129+972 | -29,684802 | -52,701504 | Direito | Particular | Vale do Sol |
| 994 | 129+974 | -29,684912 | -52,701597 | Esquerdo | Particular | Vale do Sol |
| 995 | 127+030 | -29,693502 | -52,673216 | Direito | Via Pública | Vale do Sol |
| 996 | 127+029 | -29,693632 | -52,673251 | Esquerdo | Particular | Vale do Sol |
| 997 | 130+055 | -29,684456 | -52,702265 | Direito | Particular | Vale do Sol |
| 998 | 130+098 | -29,684303 | -52,702677 | Direito | Particular | Vale do Sol |
| 999 | 130+133 | -29,684351 | -52,703083 | Esquerdo | Particular | Vale do Sol |
| 1000 | 130+222 | -29,684140 | -52,703949 | Esquerdo | Particular | Vale do Sol |
| 1001 | 130+300 | -29,683984 | -52,704735 | Esquerdo | Via Pública | Vale do Sol |
| 1002 | 130+370 | -29,683720 | -52,705412 | Direito | Via Pública | Vale do Sol |
| 1003 | 130+377 | -29,683851 | -52,705521 | Esquerdo | Particular | Vale do Sol |
| 1004 | 130+533 | -29,683416 | -52,707060 | Direito | Particular | Vale do Sol |
| 1005 | 130+536 | -29,683531 | -52,707121 | Esquerdo | Particular | Vale do Sol |
| 1006 | 130+579 | -29,683298 | -52,707514 | Direito | Particular | Vale do Sol |
| 1007 | 130+599 | -29,683407 | -52,707752 | Esquerdo | Particular | Vale do Sol |
| 1008 | 130+678 | -29,683108 | -52,708521 | Direito | Particular | Vale do Sol |
| 1009 | 130+721 | -29,683161 | -52,708989 | Esquerdo | Particular | Vale do Sol |
| 1010 | 130+744 | -29,683008 | -52,709185 | Direito | Via Pública | Vale do Sol |
| 1011 | 130+786 | -29,682934 | -52,709617 | Direito | Particular | Vale do Sol |
| 1012 | 130+842 | -29,682825 | -52,710179 | Direito | Particular | Vale do Sol |
| 1013 | 130+907 | -29,682784 | -52,710863 | Esquerdo | Particular | Candelária |
| 1014 | 130+964 | -29,682478 | -52,711372 | Direito | Particular | Candelária |
| 1015 | 131+202 | -29,681618 | -52,713637 | Esquerdo | Via Pública | Candelária |
| 1016 | 131+229 | -29,681335 | -52,713759 | Direito | Via Pública | Candelária |
| 1017 | 131+346 | -29,680705 | -52,714738 | Direito | Via Pública | Candelária |
| 1018 | 131+470 | -29,680160 | -52,715863 | Direito | Particular | Candelária |
| 1019 | 131+569 | -29,679934 | -52,716887 | Esquerdo | Via Pública | Candelária |

| CADASTRO DE ACESSOS | | | | | | |
|---------------------|-------------|------------|------------|----------|-------------|------------|
| Nº | Localização | | | Lado | Descrição | Município |
| | km | Latitude | Longitude | | | |
| 1020 | 131+593 | -29,679692 | -52,717023 | Direito | Particular | Candelária |
| 1021 | 131+644 | -29,679635 | -52,717571 | Esquerdo | Particular | Candelária |
| 1022 | 131+649 | -29,679491 | -52,717556 | Direito | Particular | Candelária |
| 1023 | 131+744 | -29,679283 | -52,718519 | Esquerdo | Particular | Candelária |
| 1024 | 131+800 | -29,678937 | -52,718985 | Direito | Via Pública | Candelária |
| 1025 | 131+855 | -29,678725 | -52,719499 | Direito | Via Pública | Candelária |
| 1026 | 131+918 | -29,678504 | -52,720094 | Direito | Particular | Candelária |
| 1027 | 131+957 | -29,678492 | -52,720532 | Esquerdo | Particular | Candelária |
| 1028 | 131+962 | -29,678354 | -52,720512 | Direito | Particular | Candelária |
| 1029 | 132+008 | -29,678187 | -52,720955 | Direito | Particular | Candelária |
| 1030 | 132+014 | -29,678307 | -52,721079 | Esquerdo | Via Pública | Candelária |
| 1031 | 132+069 | -29,678001 | -52,721544 | Direito | Particular | Candelária |
| 1032 | 132+108 | -29,678012 | -52,721978 | Esquerdo | Particular | Candelária |
| 1033 | 132+172 | -29,677698 | -52,722553 | Direito | Via Pública | Candelária |
| 1034 | 132+188 | -29,677799 | -52,722760 | Esquerdo | Particular | Candelária |
| 1035 | 132+193 | -29,677647 | -52,722761 | Direito | Particular | Candelária |
| 1036 | 132+251 | -29,677648 | -52,723385 | Esquerdo | Particular | Candelária |
| 1037 | 132+260 | -29,677501 | -52,723440 | Direito | Via Pública | Candelária |
| 1038 | 132+274 | -29,677620 | -52,723625 | Esquerdo | Particular | Candelária |
| 1039 | 132+444 | -29,677240 | -52,725319 | Esquerdo | Particular | Candelária |
| 1040 | 132+447 | -29,677091 | -52,725316 | Direito | Particular | Candelária |
| 1041 | 132+505 | -29,677103 | -52,725933 | Esquerdo | Particular | Candelária |
| 1042 | 132+758 | -29,676410 | -52,728431 | Direito | Via Pública | Candelária |
| 1043 | 132+910 | -29,676242 | -52,729998 | Esquerdo | Via Pública | Candelária |
| 1044 | 132+920 | -29,676081 | -52,730065 | Direito | Particular | Candelária |
| 1045 | 132+946 | -29,676052 | -52,730325 | Direito | Particular | Candelária |
| 1046 | 133+012 | -29,676027 | -52,731022 | Esquerdo | Particular | Candelária |
| 1047 | 133+095 | -29,675863 | -52,731864 | Esquerdo | Particular | Candelária |
| 1048 | 133+106 | -29,675723 | -52,731934 | Direito | Particular | Candelária |
| 1049 | 133+174 | -29,675559 | -52,732620 | Direito | Particular | Candelária |
| 1050 | 133+245 | -29,675470 | -52,733354 | Esquerdo | Particular | Candelária |

Handwritten signature

Handwritten signature

| CADASTRO DE ACESSOS | | | | | | |
|---------------------|-------------|------------|------------|----------|-------------|------------|
| Nº | Localização | | | Lado | Descrição | Município |
| | km | Latitude | Longitude | | | |
| 1051 | 133+247 | -29,675326 | -52,733323 | Direito | Particular | Candelária |
| 1052 | 133+338 | -29,675038 | -52,734192 | Direito | Particular | Candelária |
| 1053 | 133+349 | -29,675137 | -52,734376 | Esquerdo | Via Pública | Candelária |
| 1054 | 133+760 | -29,673331 | -52,738093 | Direito | Particular | Candelária |
| 1055 | 133+820 | -29,673103 | -52,738652 | Direito | Particular | Candelária |
| 1056 | 133+894 | -29,672798 | -52,739328 | Direito | Particular | Candelária |
| 1057 | 133+940 | -29,672615 | -52,739762 | Direito | Via Pública | Candelária |
| 1058 | 133+952 | -29,672693 | -52,739943 | Esquerdo | Via Pública | Candelária |
| 1059 | 134+008 | -29,672476 | -52,740470 | Esquerdo | Particular | Candelária |
| 1060 | 134+009 | -29,672344 | -52,740402 | Direito | Particular | Candelária |
| 1061 | 134+065 | -29,672110 | -52,740911 | Direito | Particular | Candelária |
| 1062 | 134+092 | -29,672138 | -52,741240 | Esquerdo | Particular | Candelária |
| 1063 | 134+207 | -29,671687 | -52,742299 | Esquerdo | Particular | Candelária |
| 1064 | 134+269 | -29,671324 | -52,742830 | Direito | Particular | Candelária |
| 1065 | 134+427 | -29,671088 | -52,744447 | Esquerdo | Particular | Candelária |
| 1066 | 134+469 | -29,670828 | -52,744816 | Direito | Particular | Candelária |
| 1067 | 134+496 | -29,670905 | -52,745131 | Esquerdo | Particular | Candelária |
| 1068 | 134+567 | -29,670585 | -52,745786 | Direito | Particular | Candelária |
| 1069 | 134+668 | -29,670236 | -52,746764 | Direito | Particular | Candelária |
| 1070 | 134+937 | -29,669835 | -52,749514 | Esquerdo | Particular | Candelária |
| 1071 | 134+936 | -29,669713 | -52,749474 | Direito | Via Pública | Candelária |
| 1072 | 135+255 | -29,669291 | -52,752734 | Esquerdo | Particular | Candelária |
| 1073 | 135+296 | -29,669090 | -52,753127 | Direito | Via Pública | Candelária |
| 1074 | 135+316 | -29,669201 | -52,753356 | Esquerdo | Particular | Candelária |
| 1075 | 135+359 | -29,669091 | -52,753783 | Esquerdo | Via Pública | Candelária |
| 1076 | 135+404 | -29,669038 | -52,754245 | Esquerdo | Via Pública | Candelária |
| 1077 | 135+425 | -29,668867 | -52,754435 | Direito | Via Pública | Candelária |
| 1078 | 135+632 | -29,668519 | -52,756536 | Direito | Via Pública | Candelária |
| 1079 | 135+749 | -29,668319 | -52,757715 | Direito | Via Pública | Candelária |
| 1080 | 135+776 | -29,668439 | -52,758026 | Esquerdo | Via Pública | Candelária |
| 1081 | 136+165 | -29,667631 | -52,761942 | Direito | Via Pública | Candelária |




| CADASTRO DE ACESSOS | | | | | | |
|---------------------|-------------|------------|------------|----------|-------------|------------|
| Nº | Localização | | | | Descrição | Município |
| | km | Latitude | Longitude | Lado | | |
| 1082 | 136+197 | -29,667752 | -52,762298 | Esquerdo | Via Pública | Candelária |
| 1083 | 137+354 | -29,674158 | -52,770496 | Direito | Via Pública | Candelária |
| 1084 | 137+544 | -29,675766 | -52,771179 | Esquerdo | Particular | Candelária |
| 1085 | 137+721 | -29,677180 | -52,772099 | Esquerdo | Via Pública | Candelária |
| 1086 | 137+875 | -29,677870 | -52,773524 | Direito | Particular | Candelária |
| 1087 | 137+901 | -29,678192 | -52,773606 | Esquerdo | Particular | Candelária |
| 1088 | 137+932 | -29,678195 | -52,773982 | Direito | Particular | Candelária |
| 1089 | 137+954 | -29,678467 | -52,774067 | Esquerdo | Particular | Candelária |
| 1090 | 137+970 | -29,678366 | -52,774321 | Direito | Particular | Candelária |
| 1091 | 138+028 | -29,678616 | -52,774844 | Direito | Particular | Candelária |
| 1092 | 138+030 | -29,678774 | -52,774774 | Esquerdo | Particular | Candelária |
| 1093 | 138+066 | -29,678787 | -52,775182 | Direito | Via Pública | Candelária |
| 1094 | 138+115 | -29,678995 | -52,775635 | Direito | Via Pública | Candelária |
| 1095 | 138+130 | -29,679217 | -52,775676 | Esquerdo | Particular | Candelária |
| 1096 | 138+189 | -29,679274 | -52,776327 | Direito | Particular | Candelária |
| 1097 | 138+194 | -29,679500 | -52,776246 | Esquerdo | Particular | Candelária |
| 1098 | 138+239 | -29,679491 | -52,776785 | Direito | Particular | Candelária |
| 1099 | 138+242 | -29,679690 | -52,776696 | Esquerdo | Via Pública | Candelária |
| 1100 | 138+320 | -29,679847 | -52,777508 | Direito | Particular | Candelária |
| 1101 | 138+370 | -29,680233 | -52,777867 | Esquerdo | Particular | Candelária |
| 1102 | 138+383 | -29,680289 | -52,777984 | Esquerdo | Particular | Candelária |
| 1103 | 138+406 | -29,680375 | -52,778200 | Esquerdo | Particular | Candelária |
| 1104 | 138+464 | -29,680618 | -52,778724 | Esquerdo | Via Pública | Candelária |
| 1105 | 138+476 | -29,680700 | -52,778816 | Esquerdo | Particular | Candelária |
| 1106 | 138+519 | -29,680669 | -52,779345 | Direito | Particular | Candelária |
| 1107 | 138+564 | -29,681056 | -52,779625 | Esquerdo | Via Pública | Candelária |
| 1108 | 138+578 | -29,680965 | -52,779856 | Direito | Particular | Candelária |
| 1109 | 138+855 | -29,682007 | -52,782423 | Direito | Particular | Candelária |
| 1110 | 138+937 | -29,682356 | -52,783206 | Esquerdo | Via Pública | Candelária |
| 1111 | 139+012 | -29,682440 | -52,783995 | Esquerdo | Via Pública | Candelária |
| 1112 | 139+043 | -29,682488 | -52,784318 | Esquerdo | Particular | Candelária |

Handwritten signature

Handwritten signature and initials

| CADASTRO DE ACESSOS | | | | | | |
|---------------------|-------------|------------|------------|----------|-------------|------------|
| Nº | Localização | | | | Descrição | Município |
| | km | Latitude | Longitude | Lado | | |
| 1113 | 139+085 | -29,682205 | -52,784741 | Direito | Via Pública | Candelária |
| 1114 | 139+246 | -29,682166 | -52,786425 | Esquerdo | Particular | Candelária |
| 1115 | 139+310 | -29,681967 | -52,787051 | Esquerdo | Particular | Candelária |
| 1116 | 139+588 | -29,681573 | -52,789875 | Esquerdo | Particular | Candelária |
| 1117 | 139+602 | -29,681533 | -52,790009 | Esquerdo | Particular | Candelária |
| 1118 | 139+799 | -29,681233 | -52,791981 | Esquerdo | Particular | Candelária |
| 1119 | 139+808 | -29,681043 | -52,792069 | Direito | Via Pública | Candelária |
| 1120 | 139+832 | -29,681235 | -52,792322 | Esquerdo | Particular | Candelária |
| 1121 | 139+854 | -29,681051 | -52,792543 | Direito | Via Pública | Candelária |
| 1122 | 139+867 | -29,681242 | -52,792679 | Esquerdo | Via Pública | Candelária |
| 1123 | 139+890 | -29,681038 | -52,792919 | Direito | Via Pública | Candelária |
| 1124 | 139+913 | -29,681034 | -52,793158 | Direito | Via Pública | Candelária |
| 1125 | 139+913 | -29,681268 | -52,793152 | Esquerdo | Via Pública | Candelária |
| 1126 | 139+966 | -29,681255 | -52,793708 | Esquerdo | Via Pública | Candelária |
| 1127 | 139+970 | -29,681025 | -52,793749 | Direito | Via Pública | Candelária |
| 1128 | 140+048 | -29,681279 | -52,794548 | Esquerdo | Via Pública | Candelária |
| 1129 | 140+079 | -29,680990 | -52,794874 | Direito | Particular | Candelária |
| 1130 | 140+294 | -29,681335 | -52,797082 | Esquerdo | Particular | Candelária |
| 1131 | 140+316 | -29,681078 | -52,797332 | Direito | Particular | Candelária |
| 1132 | 140+339 | -29,681323 | -52,797543 | Esquerdo | Via Pública | Candelária |
| 1133 | 140+376 | -29,681341 | -52,797927 | Esquerdo | Via Pública | Candelária |
| 1134 | 140+388 | -29,681348 | -52,798057 | Esquerdo | Particular | Candelária |
| 1135 | 140+529 | -29,681299 | -52,799525 | Direito | Particular | Candelária |
| 1136 | 140+632 | -29,681624 | -52,800558 | Esquerdo | Particular | Candelária |
| 1137 | 140+728 | -29,681717 | -52,801545 | Esquerdo | Particular | Candelária |
| 1138 | 140+747 | -29,681558 | -52,801757 | Direito | Particular | Candelária |
| 1139 | 141+021 | -29,681845 | -52,804571 | Direito | Via Pública | Candelária |
| 1140 | 141+031 | -29,682064 | -52,804647 | Esquerdo | Particular | Candelária |
| 1141 | 141+042 | -29,681907 | -52,804780 | Direito | Via Pública | Candelária |
| 1142 | 141+112 | -29,681978 | -52,805513 | Direito | Via Pública | Candelária |
| 1143 | 141+140 | -29,682217 | -52,805754 | Esquerdo | Particular | Candelária |

RME

[Handwritten signature]

CADASTRO DE ACESSOS


| Nº | Localização | | | Lado | Descrição | Município |
|------|-------------|------------|------------|----------|-------------|------------|
| | km | Latitude | Longitude | | | |
| 1144 | 141+182 | -29,682272 | -52,806187 | Esquerdo | Particular | Candelária |
| 1145 | 141+232 | -29,682367 | -52,806693 | Esquerdo | Particular | Candelária |
| 1146 | 141+295 | -29,682283 | -52,807375 | Direito | Via Pública | Candelária |
| 1147 | 141+383 | -29,682603 | -52,808225 | Esquerdo | Particular | Candelária |
| 1148 | 141+413 | -29,682458 | -52,808566 | Direito | Particular | Candelária |
| 1149 | 141+483 | -29,682736 | -52,809246 | Esquerdo | Via Pública | Candelária |
| 1150 | 141+524 | -29,682606 | -52,809676 | Direito | Via Pública | Candelária |
| 1151 | 141+573 | -29,682536 | -52,810180 | Direito | Via Pública | Candelária |
| 1152 | 141+747 | -29,682705 | -52,811968 | Esquerdo | Particular | Candelária |
| 1153 | 141+764 | -29,682462 | -52,812124 | Direito | Particular | Candelária |
| 1154 | 141+846 | -29,682449 | -52,812976 | Direito | Particular | Candelária |
| 1155 | 141+869 | -29,682426 | -52,813214 | Direito | Particular | Candelária |
| 1156 | 141+869 | -29,682614 | -52,813233 | Esquerdo | Via Pública | Candelária |
| 1157 | 142+147 | -29,682081 | -52,816013 | Direito | Particular | Candelária |
| 1158 | 142+199 | -29,681967 | -52,816534 | Direito | Particular | Candelária |
| 1159 | 142+272 | -29,681804 | -52,817265 | Direito | Via Pública | Candelária |
| 1160 | 142+422 | -29,681442 | -52,818758 | Direito | Via Pública | Candelária |
| 1161 | 142+435 | -29,681575 | -52,818944 | Esquerdo | Particular | Candelária |
| 1162 | 142+554 | -29,681136 | -52,820076 | Direito | Particular | Candelária |
| 1163 | 142+631 | -29,680959 | -52,820849 | Direito | Via Pública | Candelária |
| 1164 | 142+639 | -29,681140 | -52,820994 | Esquerdo | Via Pública | Candelária |
| 1165 | 142+871 | -29,680601 | -52,823328 | Direito | Via Pública | Candelária |
| 1166 | 143+108 | -29,680595 | -52,825783 | Direito | Particular | Candelária |
| 1167 | 143+264 | -29,680598 | -52,827398 | Direito | Particular | Candelária |
| 1168 | 143+279 | -29,680787 | -52,827550 | Esquerdo | Particular | Candelária |
| 1169 | 143+375 | -29,680602 | -52,828539 | Direito | Via Pública | Candelária |
| 1170 | 143+447 | -29,680604 | -52,829282 | Direito | Via Pública | Candelária |
| 1171 | 143+641 | -29,680619 | -52,831292 | Direito | Via Pública | Candelária |
| 1172 | 143+706 | -29,680623 | -52,831958 | Direito | Particular | Candelária |
| 1173 | 143+728 | -29,680824 | -52,832183 | Esquerdo | Via Pública | Candelária |
| 1174 | 143+749 | -29,680615 | -52,832407 | Direito | Particular | Candelária |

Lebo

[Handwritten signature]

CADASTRO DE ACESSOS

| Nº | Localização | | | Lado | Descrição | Município |
|------|-------------|------------|------------|----------|-------------|------------|
| | km | Latitude | Longitude | | | |
| 1175 | 143+820 | -29,680613 | -52,833134 | Direito | Via Pública | Candelária |
| 1176 | 143+830 | -29,680815 | -52,833237 | Esquerdo | Via Pública | Candelária |
| 1177 | 144+021 | -29,680819 | -52,835208 | Esquerdo | Particular | Candelária |
| 1178 | 144+143 | -29,680856 | -52,836478 | Esquerdo | Particular | Candelária |
| 1179 | 144+247 | -29,680851 | -52,837548 | Esquerdo | Particular | Candelária |
| 1180 | 144+390 | -29,680860 | -52,839018 | Esquerdo | Via Pública | Candelária |
| 1181 | 144+436 | -29,680892 | -52,839492 | Esquerdo | Particular | Candelária |
| 1182 | 144+693 | -29,681532 | -52,842088 | Direito | Via Pública | Candelária |
| 1183 | 144+779 | -29,682006 | -52,842825 | Direito | Particular | Candelária |
| 1184 | 144+823 | -29,682228 | -52,843203 | Direito | Particular | Candelária |
| 1185 | 144+853 | -29,682417 | -52,843437 | Direito | Particular | Candelária |
| 1186 | 144+886 | -29,682756 | -52,843550 | Esquerdo | Via Pública | Candelária |
| 1187 | 144+995 | -29,683411 | -52,844393 | Esquerdo | Via Pública | Candelária |
| 1188 | 145+219 | -29,684891 | -52,845969 | Esquerdo | Via Pública | Candelária |
| 1189 | 145+223 | -29,684796 | -52,846165 | Direito | Via Pública | Candelária |
| 1190 | 145+275 | -29,685167 | -52,846511 | Direito | Via Pública | Candelária |
| 1191 | 145+344 | -29,685815 | -52,846707 | Esquerdo | Via Pública | Candelária |
| 1192 | 145+437 | -29,686402 | -52,847439 | Direito | Via Pública | Candelária |
| 1193 | 145+629 | -29,688022 | -52,848186 | Esquerdo | Particular | Candelária |
| 1194 | 145+705 | -29,688579 | -52,848727 | Direito | Via Pública | Candelária |
| 1195 | 145+762 | -29,689055 | -52,848935 | Direito | Via Pública | Candelária |
| 1196 | 145+933 | -29,690497 | -52,849582 | Direito | Via Pública | Candelária |
| 1197 | 145+946 | -29,690677 | -52,849409 | Esquerdo | Via Pública | Candelária |
| 1198 | 148+215 | -29,703895 | -52,866480 | Esquerdo | Via Pública | Candelária |
| 1199 | 148+282 | -29,704077 | -52,867156 | Direito | Via Pública | Candelária |
| 1200 | 148+418 | -29,704649 | -52,868398 | Direito | Via Pública | Candelária |
| 1201 | 146+239 | -29,692722 | -52,851223 | Direito | Via Pública | Candelária |
| 1202 | 148+560 | -29,705433 | -52,869584 | Esquerdo | Particular | Candelária |
| 1203 | 148+561 | -29,705282 | -52,869685 | Direito | Particular | Candelária |
| 1204 | 146+387 | -29,693623 | -52,852338 | Direito | Via Pública | Candelária |
| 1205 | 148+789 | -29,706285 | -52,871747 | Direito | Particular | Candelária |

| CADASTRO DE ACESSOS | | | | | | |
|---------------------|-------------|------------|------------|----------|-------------|------------|
| Nº | Localização | | | Lado | Descrição | Município |
| | km | Latitude | Longitude | | | |
| 1206 | 148+840 | -29,706486 | -52,872216 | Direito | Particular | Candelária |
| 1207 | 146+665 | -29,695672 | -52,854036 | Esquerdo | Particular | Candelária |
| 1208 | 148+918 | -29,707026 | -52,872805 | Esquerdo | Particular | Candelária |
| 1209 | 148+977 | -29,707099 | -52,873423 | Direito | Via Pública | Candelária |
| 1210 | 148+987 | -29,707269 | -52,873456 | Esquerdo | Via Pública | Candelária |
| 1211 | 149+118 | -29,707491 | -52,874789 | Direito | Via Pública | Candelária |
| 1212 | 146+915 | -29,697659 | -52,855248 | Esquerdo | Via Pública | Candelária |
| 1213 | 146+915 | -29,697550 | -52,855463 | Direito | Via Pública | Candelária |
| 1214 | 146+974 | -29,698094 | -52,855601 | Esquerdo | Via Pública | Candelária |
| 1215 | 149+211 | -29,707874 | -52,875667 | Esquerdo | Particular | Candelária |
| 1216 | 149+216 | -29,707701 | -52,875774 | Direito | Via Pública | Candelária |
| 1217 | 147+030 | -29,698497 | -52,855949 | Esquerdo | Particular | Candelária |
| 1218 | 149+290 | -29,707898 | -52,876510 | Direito | Particular | Candelária |
| 1219 | 147+078 | -29,698808 | -52,856302 | Esquerdo | Particular | Candelária |
| 1220 | 147+085 | -29,698700 | -52,856503 | Direito | Particular | Candelária |
| 1221 | 149+335 | -29,708179 | -52,876904 | Esquerdo | Via Pública | Candelária |
| 1222 | 149+349 | -29,708037 | -52,877100 | Direito | Via Pública | Candelária |
| 1223 | 149+386 | -29,708277 | -52,877412 | Esquerdo | Particular | Candelária |
| 1224 | 147+180 | -29,699201 | -52,857252 | Direito | Particular | Candelária |
| 1225 | 147+214 | -29,699549 | -52,857419 | Esquerdo | Via Pública | Candelária |
| 1226 | 149+465 | -29,708312 | -52,878256 | Direito | Via Pública | Candelária |
| 1227 | 149+466 | -29,708459 | -52,878218 | Esquerdo | Via Pública | Candelária |
| 1228 | 147+282 | -29,699893 | -52,858004 | Esquerdo | Via Pública | Candelária |
| 1229 | 149+502 | -29,708553 | -52,878569 | Esquerdo | Via Pública | Candelária |
| 1230 | 147+302 | -29,699761 | -52,858323 | Direito | Via Pública | Candelária |
| 1231 | 147+353 | -29,700163 | -52,858663 | Esquerdo | Particular | Candelária |
| 1232 | 149+581 | -29,708740 | -52,879358 | Esquerdo | Particular | Candelária |
| 1233 | 149+588 | -29,708604 | -52,879478 | Direito | Via Pública | Candelária |
| 1234 | 147+383 | -29,700287 | -52,858943 | Esquerdo | Particular | Candelária |
| 1235 | 147+390 | -29,700157 | -52,859108 | Direito | Via Pública | Candelária |
| 1236 | 147+435 | -29,700340 | -52,859519 | Direito | Via Pública | Candelária |



| CADASTRO DE ACESSOS | | | | | | |
|---------------------|-------------|------------|------------|----------|-------------|------------|
| Nº | Localização | | | Lado | Descrição | Município |
| | km | Latitude | Longitude | | | |
| 1237 | 147+439 | -29,700547 | -52,859443 | Esquerdo | Particular | Candelária |
| 1238 | 149+717 | -29,709058 | -52,880723 | Esquerdo | Via Pública | Candelária |
| 1239 | 149+722 | -29,708944 | -52,880812 | Direito | Via Pública | Candelária |
| 1240 | 147+512 | -29,700877 | -52,860086 | Esquerdo | Particular | Candelária |
| 1241 | 147+527 | -29,700739 | -52,860362 | Direito | Particular | Candelária |
| 1242 | 147+591 | -29,701234 | -52,860792 | Esquerdo | Particular | Candelária |
| 1243 | 147+632 | -29,701195 | -52,861313 | Direito | Via Pública | Candelária |
| 1244 | 149+854 | -29,709368 | -52,882084 | Esquerdo | Particular | Candelária |
| 1245 | 147+662 | -29,701555 | -52,861435 | Esquerdo | Via Pública | Candelária |
| 1246 | 149+924 | -29,709544 | -52,882784 | Esquerdo | Particular | Candelária |
| 1247 | 147+730 | -29,701838 | -52,862062 | Esquerdo | Via Pública | Candelária |
| 1248 | 150+004 | -29,709725 | -52,883582 | Esquerdo | Via Pública | Candelária |
| 1249 | 147+787 | -29,701897 | -52,862691 | Direito | Via Pública | Candelária |
| 1250 | 150+007 | -29,709591 | -52,883655 | Direito | Via Pública | Candelária |
| 1251 | 147+841 | -29,702134 | -52,863176 | Direito | Particular | Candelária |
| 1252 | 147+908 | -29,702403 | -52,863802 | Direito | Particular | Candelária |
| 1253 | 147+911 | -29,702612 | -52,863701 | Esquerdo | Via Pública | Candelária |
| 1254 | 150+152 | -29,710168 | -52,885029 | Esquerdo | Via Pública | Candelária |
| 1255 | 147+942 | -29,702543 | -52,864117 | Direito | Via Pública | Candelária |
| 1256 | 147+952 | -29,702836 | -52,864049 | Esquerdo | Via Pública | Candelária |
| 1257 | 150+176 | -29,710103 | -52,885308 | Direito | Via Pública | Candelária |
| 1258 | 150+234 | -29,710423 | -52,885824 | Esquerdo | Particular | Candelária |
| 1259 | 148+060 | -29,703244 | -52,865066 | Esquerdo | Via Pública | Candelária |
| 1260 | 150+314 | -29,710684 | -52,886589 | Esquerdo | Via Pública | Candelária |
| 1261 | 150+387 | -29,710898 | -52,887297 | Esquerdo | Particular | Candelária |
| 1262 | 150+432 | -29,710856 | -52,887812 | Direito | Via Pública | Candelária |
| 1263 | 150+485 | -29,711210 | -52,888244 | Esquerdo | Particular | Candelária |
| 1264 | 150+550 | -29,711271 | -52,888937 | Direito | Via Pública | Candelária |
| 1265 | 150+656 | -29,711625 | -52,889957 | Direito | Particular | Candelária |
| 1266 | 150+663 | -29,711793 | -52,889960 | Esquerdo | Via Pública | Candelária |
| 1267 | 150+704 | -29,711761 | -52,890426 | Direito | Via Pública | Candelária |

[Handwritten signatures and initials]

[Handwritten signature]

| CADASTRO DE ACESSOS | | | | | | |
|---------------------|-------------|------------|------------|----------|-------------|--------------|
| Nº | Localização | | | | Descrição | Município |
| | km | Latitude | Longitude | Lado | | |
| 1268 | 150+719 | -29,711970 | -52,890495 | Esquerdo | Via Pública | Candelária |
| 1269 | 150+788 | -29,712033 | -52,891235 | Direito | Via Pública | Candelária |
| 1270 | 150+885 | -29,712381 | -52,892152 | Direito | Via Pública | Candelária |
| 1271 | 150+902 | -29,712570 | -52,892265 | Esquerdo | Via Pública | Candelária |
| 1272 | 150+929 | -29,712499 | -52,892588 | Direito | Via Pública | Candelária |
| 1273 | 151+034 | -29,712878 | -52,893591 | Direito | Via Pública | Candelária |
| 1274 | 151+171 | -29,713296 | -52,894914 | Direito | Particular | Candelária |
| 1275 | 151+229 | -29,713647 | -52,895403 | Esquerdo | Particular | Candelária |
| 1276 | 151+262 | -29,713604 | -52,895791 | Direito | Via Pública | Candelária |
| 1277 | 151+280 | -29,713793 | -52,895910 | Esquerdo | Via Pública | Candelária |
| 1278 | 151+316 | -29,713910 | -52,896257 | Esquerdo | Via Pública | Candelária |
| 1279 | 151+318 | -29,713773 | -52,896332 | Direito | Via Pública | Candelária |
| 1280 | 151+382 | -29,713991 | -52,896950 | Direito | Via Pública | Candelária |
| 1281 | 151+385 | -29,714139 | -52,896918 | Esquerdo | Via Pública | Candelária |
| 1282 | 151+696 | -29,715134 | -52,899921 | Esquerdo | Via Pública | Candelária |
| 1283 | 151+711 | -29,715071 | -52,900121 | Direito | Via Pública | Candelária |
| 1284 | 151+775 | -29,715411 | -52,900673 | Esquerdo | Via Pública | Candelária |
| 1285 | 151+875 | -29,715605 | -52,901692 | Direito | Via Pública | Candelária |
| 1286 | 151+899 | -29,715836 | -52,901862 | Esquerdo | Particular | Candelária |
| 1287 | 151+983 | -29,716095 | -52,902672 | Esquerdo | Particular | Candelária |
| 1288 | 152+222 | -29,716868 | -52,904987 | Esquerdo | Particular | Candelária |
| 1289 | 152+232 | -29,716742 | -52,905144 | Direito | Via Pública | Candelária |
| 1290 | 152+309 | -29,717020 | -52,905882 | Direito | Particular | Candelária |
| 1291 | 152+536 | -29,717893 | -52,908008 | Esquerdo | Via Pública | Candelária |
| 1292 | 153+479 | -29,722024 | -52,916483 | Direito | Particular | Candelária |
| 1293 | 153+521 | -29,722350 | -52,916782 | Esquerdo | Particular | Candelária |
| 1294 | 153+523 | -29,722177 | -52,916902 | Direito | Via Pública | Candelária |
| 1295 | 153+565 | -29,722372 | -52,917280 | Direito | Via Pública | Candelária |
| 1296 | 153+590 | -29,722692 | -52,917376 | Esquerdo | Via Pública | Candelária |
| 1297 | 154+528 | -29,724769 | -52,926649 | Direito | Via Pública | Novo Cabrais |
| 1298 | 155+260 | -29,726808 | -52,933829 | Direito | Via Pública | Novo Cabrais |

Handwritten signature

Handwritten signature and initials