



GOVERNO DO ESTADO
RIO GRANDE DO SUL

I. DADOS DO CONTRATO E IDENTIFICAÇÃO DO DOCUMENTO

Identificação: UFCR-RSM-RV-116-2022	Data da Vistoria: 30/09/2022
	Data do Relatório UFCR: 03/10/2022
Identificação do Contrato: CONTRATO SELT Nº 20/2021 – EDITAL CRI nº 0001/2020	
Objeto do Contrato: Concessão da infraestrutura de transporte do trecho da RSC-287, trecho Tabai – Santa Maria (km 28,03 ao km 232,54)	
Concessionária: Rota de Santa Maria - RSM	
Assunto: Vistoria Técnica Rotineira de Campo	

II. CONSIDERAÇÕES INICIAIS E CONTEXTUALIZAÇÃO

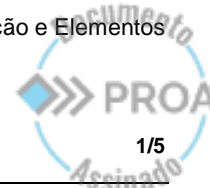
- Este relatório foi elaborado como resultado da vistoria realizada pela SPGG/UFCR na data de 30 de setembro de 2022. Neste sentido, a vistoria foi efetuada pelos engenheiros civis Ricardo Girardi, Ricardo Von Mühlen e Maria Cristina Ferreira Passos;
- Os serviços vistoriados em questão são objeto das Obrigações do Programa de Exploração da Rodovia (PER), Anexo I do Contrato de Concessão SELT nº 20/2021, relativo ao Edital CRI nº 0001/2020;
- O item 13.3. do Contrato de Concessão SELT nº 20/2021 estabelece que a fiscalização dos níveis de serviço, dos Parâmetros de Desempenho e do cumprimento das obrigações regulatórias será feita pela AGERGS, que poderá contratar serviços de apoio à fiscalização e à gestão do referido contrato, bem como firmar convênios e termos de cooperação técnica com esta finalidade.

III. DESCRITIVO E DOCUMENTAÇÃO DA VISTORIA

- Na data da vistoria técnica (30 de setembro de 2022) foram percorridos os 204,51 km da RSC 287 concedido à Rota de Santa Maria. No trajeto foram realizadas paradas para inspeção das condições do pavimento asfáltico e faixa de domínio;
- Para registro dos fatos constatados, bem como mostrar a dimensão observada em campo, os principais eventos constatados e as informações para localização em campo estão apresentados em anexo.

IV. CONSIDERAÇÕES FINAIS

- A presente análise se limitou a verificar os aspectos técnico-normativos e às disposições contratuais, e do respectivo PER, ao que tange os subitens: 3.1.1 – Pavimento, 3.1.2 - Sinalização e Elementos de Proteção e Segurança e 3.1.6 - Canteiro Central e Faixa de Domínio;



Secretaria de Planejamento, Governança e Gestão
Unidade de Fiscalização de Concessões Rodoviárias
Av. Borges de Medeiros, nº 1501 - CAFF - 20º andar
Porto Alegre/RS - CEP 90119 900
Fone: (51) 3288 1155 | ufcr@spgg.rs.gov.br



GOVERNO DO ESTADO
RIO GRANDE DO SUL

- b) Evidenciou-se não conformidades aos parâmetros de desempenho definidos nas Obrigações do Programa de Exploração da Rodovia (PER), Anexo I do Contrato de Concessão SELT nº 20/2021. Tais evidências baseiam-se na constatação e registro fotográfico apresentado no presente relatório, pois há existência de trincas interligadas de Classe 3, empoçamento de água no acostamento, ausência de sinalização horizontal e vegetação morta na faixa de domínio em distância inferior a 5 m do acostamento;
- c) Nos subitens 3.1.1 (Pavimento), 3.1.2 (Sinalização e Elementos de Proteção e Segurança) e 3.1.6 (Canteiro Central e Faixa de Domínio) do PER é registrado que em caso de verificação de não conformidade, o prazo para atendimento destas é de 72 horas, após a notificação da Concessionária, com exceção de painelas, que é de 24 horas. Transcorrido o período, ou a não correção da não conformidade serão aplicáveis as sanções previstas no Contrato de Concessão;
- d) As não conformidades detectadas em vistorias sistemáticas pela SPGG/UFCR serão objeto de relatórios a serem encaminhados ao Poder Concedente e AGERGS;
- e) Os registros fotográficos das não conformidades, seguem em anexo a este relatório, juntamente com o arquivo *kmz*.

Este é o documento,

Eng. Civil Ricardo Girardi

Unidade de Fiscalização de Concessões Rodoviárias (UFCR)
Secretaria de Planejamento, Governança e Gestão (SPGG)

Eng. Civil Ricardo Von Mühlen

Unidade de Fiscalização de Concessões Rodoviárias (UFCR)
Secretaria de Planejamento, Governança e Gestão (SPGG)

Eng^a. Civil Maria Cristina Ferreira Passos

Coordenadora da Unidade de Fiscalização de Concessões Rodoviárias (UFCR)
Secretaria de Planejamento, Governança e Gestão (SPGG)

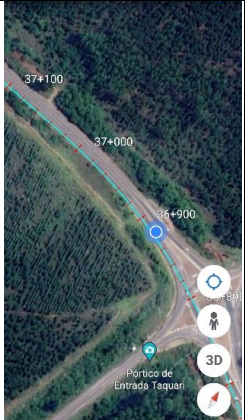



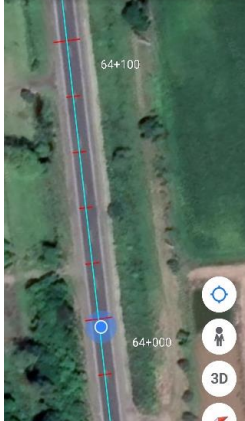



Secretaria de Planejamento, Governança e Gestão
Unidade de Fiscalização de Concessões Rodoviárias
Av. Borges de Medeiros, nº 1501 - CAFF - 20º andar
Porto Alegre/RS - CEP 90119 900
Fone: (51) 3288 1155 | ufcr@spgg.rs.gov.br



GOVERNO DO ESTADO
RIO GRANDE DO SUL

ANEXO A – REGISTRO FOTOGRÁFICO COLETADO EM CAMPO (Não-Conformidades)

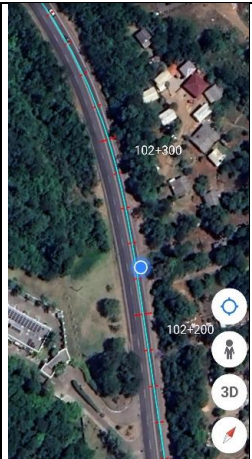





ID	Localização	Registro do Defeito	Tipo do Defeito	km (aproximado)	Sentido
1			Trincas interligadas de Classe 3	36+880 (extensão aproximada de 100 m)	Oeste
2			Empoçamento de água e painéis no acostamento	49+640	Oeste
3			Trincas interligadas de Classe 3	64+000	Oeste



Secretaria de Planejamento, Governança e Gestão
Unidade de Fiscalização de Concessões Rodoviárias
Av. Borges de Medeiros, nº 1501 - CAFF - 20º andar
Porto Alegre/RS - CEP 90119 900
Fone: (51) 3288 1155 | ufcr@sppg.rs.gov.br



GOVERNO DO ESTADO
RIO GRANDE DO SUL

4		 <p>29,68231S 52,42833W 4° N Santa Cruz do Sul Vitoria de RSC 287 30 de set. de 2022 10:40:37</p>	Trincas interligadas de Classe 3	102+220 (extensão aproximada de 200 m)	Leste
5		 <p>29,74508S 53,09228W 78° E Vitoria de RSC 287 30 de set. de 2022 12:00:42</p>	Vegetação morta na faixa de domínio em distância inferior a 5m do acostamento, que afeta a segurança dos usuários da rodovia	171+130	Oeste
6		 <p>29,73434S 53,50331W 95° E Restinga Seca Vitoria de RSC 287 30 de set. de 2022 12:35:09</p>	Ausência de sinalização horizontal	212+220 (extensão aproximada de 200 m)	Leste



Secretaria de Planejamento, Governança e Gestão
Unidade de Fiscalização de Concessões Rodoviárias
Av. Borges de Medeiros, nº 1501 - CAFF - 20º andar
Porto Alegre/RS - CEP 90119 900
Fone: (51) 3288 1155 | ufcr@spgg.rs.gov.br



GOVERNO DO ESTADO
RIO GRANDE DO SUL

7		 <p>29,77754S 53,62225W 101° E Vistoria de RSC 287 30 de set. de 2022 12:48:09</p>	Trincas interligadas de Classe 3	223+960 (extensão aproximada de 100 m)	Leste
8		 <p>29,71179S 53,65195W 265° W Vistoria de RSC 287 30 de set. de 2022 12:53:28</p>	Trincas interligadas de Classe 3	226+920 (extensão aproximada de 100 m)	Oeste
9		 <p>29,70321S 53,68879W 90° E Santa Maria Vistoria de RSC 287 30 de set. de 2022 13:48:29</p>	Trincas interligadas de Classe 3	230+630 (extensão aproximada de 100 m)	Leste



Secretaria de Planejamento, Governança e Gestão
Unidade de Fiscalização de Concessões Rodoviárias
Av. Borges de Medeiros, nº 1501 - CAFF - 20º andar
Porto Alegre/RS - CEP 90119 900
Fone: (51) 3288 1155 | ufcr@spgg.rs.gov.br



Nome do documento: UFCR-RSM-RV-116-2022_Rotineira.pdf

Documento assinado por	Órgão/Grupo/Matrícula	Data
Ricardo Girardi	SPGG / UPPP / 3208770	10/10/2022 11:05:05
Maria Cristina Ferreira Passos	SPGG / GABINETE / 192123101	10/10/2022 11:24:49

