



GOVERNO DO ESTADO
RIO GRANDE DO SUL

I. DADOS DO CONTRATO E IDENTIFICAÇÃO DO DOCUMENTO

Identificação: UFCR-RSM-RV-118-2022	Data da Vistoria: 07/10/2022
	Data do Relatório UFCR: 10/10/2022
Identificação do Contrato: CONTRATO SELT Nº 20/2021 – EDITAL CRI nº 0001/2020	
Objeto do Contrato: Concessão da infraestrutura de transporte do trecho da RSC-287, trecho Tabai – Santa Maria (km 28,03 ao km 232,54)	
Concessionária: Rota de Santa Maria - RSM	
Assunto: Vistoria Técnica Rotineira de Campo	

II. CONSIDERAÇÕES INICIAIS E CONTEXTUALIZAÇÃO

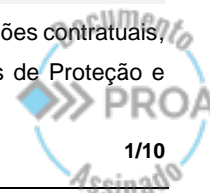
- Este relatório foi elaborado como resultado da vistoria realizada pela SPGG/UFCR na data de 07 de outubro de 2022. A vistoria foi efetuada pelos engenheiros civis Ricardo Girardi e Gracieli Borré;
- Os serviços vistoriados em questão são objeto das Obrigações do Programa de Exploração da Rodovia (PER), Anexo I do Contrato de Concessão SELT nº 20/2021, relativo ao Edital CRI nº 0001/2020;
- O item 13.3. do Contrato de Concessão SELT nº 20/2021 estabelece que a fiscalização dos níveis de serviço, dos Parâmetros de Desempenho e do cumprimento das obrigações regulatórias será feita pela AGERGS, que poderá contratar serviços de apoio à fiscalização e à gestão do referido contrato, bem como firmar convênios e termos de cooperação técnica com esta finalidade.

III. DESCRITIVO E DOCUMENTAÇÃO DA VISTORIA

- Na data da vistoria técnica (07 de outubro de 2022) foram percorridos os 204,51 km da RSC 287 concedido à Rota de Santa Maria. No trajeto foram realizadas paradas para inspeção das condições do Sistema e Elementos de Proteção e Segurança, Sistema de Drenagem e Obras de Arte Corrente (OACs) e Canteiro Central e Faixa de Domínio;
- Para registro dos fatos constatados, bem como mostrar a dimensão observada em campo, os principais eventos constatados e as informações para localização estão apresentadas em anexo.

IV. CONSIDERAÇÕES FINAIS

- A presente análise se limitou a verificar os aspectos técnico-normativos e às disposições contratuais, e do respectivo PER, ao que tange os subitens: 3.1.2 - Sinalização e Elementos de Proteção e



Secretaria de Planejamento, Governança e Gestão
Unidade de Fiscalização de Concessões Rodoviárias
Av. Borges de Medeiros, nº 1501 - CAFF - 20º andar
Porto Alegre/RS - CEP 90.119-900
Fone: (51) 3288 1155 | ufcr@spgg.rs.gov.br



GOVERNO DO ESTADO
RIO GRANDE DO SUL

Segurança, 3.1.4 - Sistema de Drenagem e Obras de Arte Corrente (OACs), e 3.1.6 - Canteiro Central e Faixa de Domínio;

- b) Evidenciou-se não conformidades aos parâmetros de desempenho definidos nas Obrigações do Programa de Exploração da Rodovia (PER), Anexo I do Contrato de Concessão SELT nº 20/2021. Tais evidências baseiam-se na constatação e registro fotográfico apresentado no presente relatório, pois há existência de defensas metálicas com deficiência na ancoragem, entulhos e lixo na faixa de domínio, corpo de bueiros obstruídos e que necessitam de recomposição, bem como limpeza no entorno para permitir o livre escoamento da água;
- c) A Especificação de serviço DAER-ES-D 14/91, a ser seguida conforme indicado no item 3.1.4 do PER, estabelece que a limpeza e desobstrução dos dispositivos de drenagem superficial e bueiros existentes compreende a remoção de entulhos, vegetação, solo e material granular depositado, de forma que o dispositivo resulte completamente desimpedido, inclusive nas áreas de captação e deságue, devendo o material removido ser depositado em áreas afastadas de modo a não comprometer o escoamento das águas superficiais. Já a Especificação de Serviço DAER-ES-D 15/91 dispõe sobre o emprego de concreto ou argamassa de cimento para restauração de dispositivos de drenagem danificados;
- d) Nos subitens 3.1.2 (Sinalização e Elementos de Proteção e Segurança), 3.1.4 (Sistema de Drenagem e Obras de Arte Corrente) e 3.1.6 (Canteiro Central e Faixa de Domínio) do PER é registrado que em caso de verificação de não conformidade, o prazo para atendimento destas é de 72 horas, após a notificação da Concessionária. A não correção da inconformidade será passível da aplicação das sanções previstas no Contrato de Concessão;
- e) As não conformidades detectadas em vistorias sistemáticas pela SPGG/UFCR serão objeto de relatórios a serem encaminhados ao Poder Concedente e AGERGS;
- f) Os registros fotográficos das não conformidades, seguem em anexo a este relatório, juntamente com o arquivo *kmz*.

Este é o documento,

Eng. Civil Ricardo Girardi

Unidade de Fiscalização de Concessões Rodoviárias (UFCR)
Secretaria de Planejamento, Governança e Gestão (SPGG)

Eng^a. Civil Gracieli Borré

Unidade de Fiscalização de Concessões Rodoviárias (UFCR)
Secretaria de Planejamento, Governança e Gestão (SPGG)

Eng^a. Civil Maria Cristina Ferreira Passos

Coordenadora da Unidade de Fiscalização de Concessões Rodoviárias (UFCR)



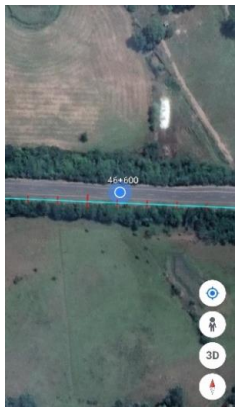




Secretaria de Planejamento, Governança e Gestão
Unidade de Fiscalização de Concessões Rodoviárias
Av. Borges de Medeiros, nº 1501 - CAFF - 20º andar
Porto Alegre/RS - CEP 90.119-900
Fone: (51) 3288 1155 | ufcr@spgg.rs.gov.br



GOVERNO DO ESTADO
RIO GRANDE DO SUL

Secretaria de Planejamento, Governança e Gestão (SPGG)

ANEXO A – REGISTRO FOTOGRÁFICO COLETADO EM CAMPO (Não-Conformidades)




ID	Localização	Registro do Defeito	Tipo do Defeito	km (aproximado)	Sentido
1		 29,70547S 51,89012W 275 W Touquari Vistoria de RSC 287 7 de out. de 2022 09:04:15	Defensa metálica com deficiência na ancoragem	046+560	Oeste
2		 29,64503S 52,18485W 1381 SE Venâncio Aires Vistoria de RSC 287 7 de out. de 2022 09:26:27	Necessidade de recomposição de ala e limpeza no entorno do bueiro para permitir o escoamento livre da água.	077+100	Oeste/ Leste
	 29,64531S 52,18481W 41° NE Venâncio Aires Vistoria de RSC 287 7 de out. de 2022 09:27:42				



Secretaria de Planejamento, Governança e Gestão
Unidade de Fiscalização de Concessões Rodoviárias
Av. Borges de Medeiros, nº 1501 - CAFF - 20º andar
Porto Alegre/RS - CEP 90.119-900
Fone: (51) 3288 1155 | ufcr@spgg.rs.gov.br



GOVERNO DO ESTADO
RIO GRANDE DO SUL

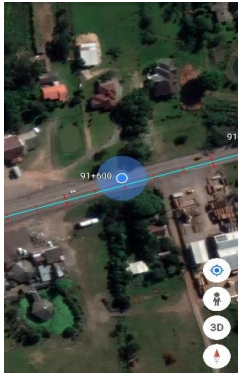





3		 <p>29.672835 52.29806W 186° 5' Venâncio Aires Vistoria de RSC 287 7 de out. de 2022 09:44:51</p>  <p>29.673176 52.21005W 182° NE Venâncio Aires Vistoria de RSC 287 7 de out. de 2022 09:45:55</p>	<p>Necessidade de recomposição e desobstrução de bueiro para permitir o escoamento livre da água.</p>	088+500	Oeste/ Leste
---	--	---	---	---------	-----------------



Secretaria de Planejamento, Governança e Gestão
Unidade de Fiscalização de Concessões Rodoviárias
Av. Borges de Medeiros, nº 1501 - CAFF - 20º andar
Porto Alegre/RS - CEP 90.119-900
Fone: (51) 3288 1155 | ufcr@spgg.rs.gov.br



GOVERNO DO ESTADO
RIO GRANDE DO SUL

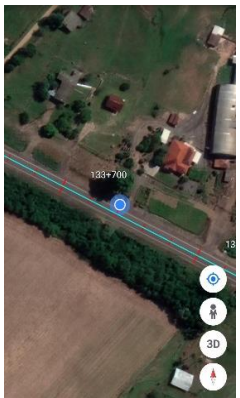

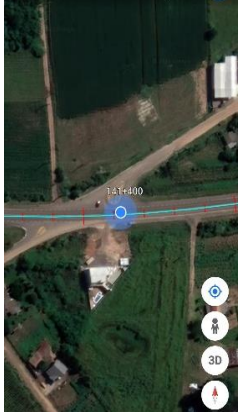


4		 <p>39,680725 -52,32927W -189,5 Vistoria de RSC 287 7 de out. de 2022 09:52:25</p>  <p>29,691099 -52,32836W -70,5 Vistoria de RSC 287 7 de out. de 2022 09:53:23</p>	<p>Necessidade de recomposição de bueiro e ala, bem como limpeza para permitir o escoamento livre da água.</p> <p>Há trinca de grande abertura na ala do bueiro situado a leste</p>	091+560	Oeste/ Leste
5		 <p>29,687375 -52,44685W -50,NE Santa Cruz do Sul Vistoria de RSC 287 7 de out. de 2022 10:17:02</p>  <p>29,687315 -52,44703W -50,NE Santa Cruz do Sul Vistoria de RSC 287 7 de out. de 2022 10:17:17</p>	<p>Entulhos e lixo sobre a faixa de domínio</p>	104+260	Oeste



Secretaria de Planejamento, Governança e Gestão
Unidade de Fiscalização de Concessões Rodoviárias
Av. Borges de Medeiros, nº 1501 - CAFF - 20º andar
Porto Alegre/RS - CEP 90.119-900
Fone: (51) 3288 1155 | ufcr@spgg.rs.gov.br



GOVERNO DO ESTADO
RIO GRANDE DO SUL





6		 <p>29.79588155 -52.809691W 218 - SW Candelária Vistoria de RSC 287 7 de out. de 2022 15:16:53</p>	<p>Necessidade de recomposição de ala e limpeza no entorno do bueiro para permitir o escoamento livre da água.</p>	133+660	Leste
7		 <p>29.68246S -52.80969W 218 - SW Candelária Vistoria de RSC 287 7 de out. de 2022 15:35:55</p>	<p>Entulhos e lixo sobre a faixa de domínio</p>	141+380	Oeste
		 <p>29.68251S -52.80956W 231 - SW Candelária Vistoria de RSC 287 7 de out. de 2022 15:36:13</p>			



Secretaria de Planejamento, Governança e Gestão
Unidade de Fiscalização de Concessões Rodoviárias
Av. Borges de Medeiros, nº 1501 - CAFF - 20º andar
Porto Alegre/RS - CEP 90.119-900
Fone: (51) 3288 1155 | ufcr@sppg.rs.gov.br



GOVERNO DO ESTADO
RIO GRANDE DO SUL

8			Necessidade de recomposição de ala.	144+700	Leste
9			Necessidade de recomposição de ala e limpeza no entorno do bueiro para permitir o escoamento livre da água.	180+800	Oeste/ Leste



Secretaria de Planejamento, Governança e Gestão
Unidade de Fiscalização de Concessões Rodoviárias
Av. Borges de Medeiros, nº 1501 - CAFF - 20º andar
Porto Alegre/RS - CEP 90.119-900
Fone: (51) 3288 1155 | ufcr@spgg.rs.gov.br



GOVERNO DO ESTADO
RIO GRANDE DO SUL



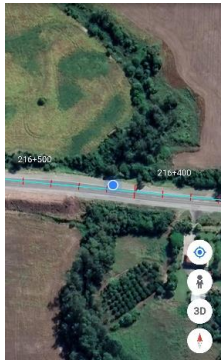

10			<p>Necessidade desobstrução e limpeza para permitir o escoamento livre da água.</p>	184+640	Oeste/ Leste
11			<p>Necessidade de recomposição de bueiro e ala.</p>	197+230	Oeste



Secretaria de Planejamento, Governança e Gestão
Unidade de Fiscalização de Concessões Rodoviárias
Av. Borges de Medeiros, nº 1501 - CAFF - 20º andar
Porto Alegre/RS - CEP 90.119-900
Fone: (51) 3288 1155 | ufcr@spgg.rs.gov.br



GOVERNO DO ESTADO
RIO GRANDE DO SUL



12		 <p>29,73262S 53,51322W -28.1° W Restinga Seca Vistoria de RSC 287 7 de out. de 2022 14:40:59</p>	Defensa metálica e meio-fio danificados.	213+200	Oeste
13		 <p>29,78206S 53,51630W -29.1° W Vistoria de RSC 287 7 de out. de 2022 11:02:22</p>	Necessidade de limpeza no entorno do bueiro para permitir o escoamento livre da água.	216+415	Oeste/ Leste



Secretaria de Planejamento, Governança e Gestão
Unidade de Fiscalização de Concessões Rodoviárias
Av. Borges de Medeiros, nº 1501 - CAFF - 20º andar
Porto Alegre/RS - CEP 90.119-900
Fone: (51) 3288 1155 | ufcr@sppg.rs.gov.br



GOVERNO DO ESTADO
RIO GRANDE DO SUL

14		 <p>39.70662853, -51.7030784 -51.7030784 Santa Maria Visão 14 de 150 287 7 de out. de 2022 10:22:25</p>	Necessidade de limpeza no entorno do bueiro para permitir o escoamento livre da água.	232+080	Leste
----	---	--	---	---------	-------



Secretaria de Planejamento, Governança e Gestão
Unidade de Fiscalização de Concessões Rodoviárias
Av. Borges de Medeiros, nº 1501 - CAFF - 20º andar
Porto Alegre/RS - CEP 90.119-900
Fone: (51) 3288 1155 | ufcr@spgg.rs.gov.br



Nome do documento: UFCR-RSM-RV-118-2022_Rotineira.pdf

Documento assinado por	Órgão/Grupo/Matrícula	Data
Ricardo Girardi	SPGG / UPPP / 3208770	11/10/2022 15:39:08
Gracieli Borre	SPGG / UPPP / 460830501	11/10/2022 17:35:00
Maria Cristina Ferreira Passos	SPGG / GABINETE / 192123101	11/10/2022 17:47:57

