



RELATÓRIO DE VISTORIA

I. DADOS DO CONTRATO E IDENTIFICAÇÃO DO DOCUMENTO

Identificação: DFCR-RSM-RV-042-2023	Data da Vistoria: 09/05/2023
	Data do Relatório: 11/05/2023
Identificação do Contrato: CONTRATO SELT Nº 20/2021 – EDITAL CRI nº 0001/2020	
Objeto do Contrato: Concessão da infraestrutura de transporte do trecho da RSC-287, trecho Tabai – Santa Maria (km 28,03 ao km 232,54)	
Concessionária: Rota de Santa Maria - RSM	
Assunto: Vistoria Técnica Rotineira em Campo	

II. CONSIDERAÇÕES INICIAIS E CONTEXTUALIZAÇÃO

- Este relatório foi elaborado como resultado da vistoria realizada pela SEPAR/DFCR na data de 09 de maio de 2023. A vistoria foi efetuada pelo Engenheiro Civil Ricardo Von Mühlen;
- Os serviços vistoriados em questão são objeto das Obrigações do Programa de Exploração da Rodovia (PER), Anexo I do Contrato de Concessão SELT nº 20/2021, relativo ao Edital CRI nº 0001/2020;
- O Item 8.2.1.1 do Contrato de Concessão SELT nº 20/2021 registra que “Na hipótese de a CONCESSIONÁRIA não atender aos PARÂMETROS DE DESEMPENHO constantes do item 3.1 do PER – “Obrigações de Recuperação e Manutenção”, o PODER CONCEDENTE e a AGERGS aplicarão as penalidades previstas neste CONTRATO e nos seus anexos”;
- O Item 13.4 do Contrato de Concessão SELT nº 20/2021 registra que “O PODER CONCEDENTE e a AGERGS, ou terceiro por estes autorizados, terão acesso irrestrito ao SISTEMA RODOVIÁRIO, assim como aos BENS DA CONCESSÃO, a qualquer tempo, para exercer suas atribuições”;
- O Item 13.6 do Contrato de Concessão SELT nº 20/2021 registra que “Na fiscalização realizada pelo PODER CONCEDENTE e/ou pela AGERGS, será anotado em termo próprio para o registro de ocorrências, as ocorrências apuradas nas fiscalizações, encaminhando-o formalmente à CONCESSIONÁRIA para regularização das faltas ou defeitos verificados”.

III. DESCRITIVO E DOCUMENTAÇÃO DA VISTORIA

- Na data da vistoria técnica (09 de maio de 2023) foi percorrido o trecho compreendido entre Tabai/RS (km 028+030) e Santa Maria/RS (km 232+540), o qual totaliza 204,51 km da RSC 287 concedido à Rota de Santa Maria. No trajeto foram realizadas paradas para inspeção das condições do Pavimento e Acostamento;
- Para registro dos fatos, bem como mostrar a dimensão observada em campo, os principais defeitos verificados e as informações para localização estão apresentadas em anexo.



IV. CONSIDERAÇÕES FINAIS

- a) A presente análise se limitou a verificar os aspectos técnico-normativos e às disposições contratuais, e do respectivo PER, ao que tange o subitem 3.1.1 – Pavimento;
- b) No subitem 3.1.1 (Pavimento) do PER é registrado que em caso de verificação de não conformidade, o prazo para atendimento destas é de 72 horas, após a notificação da Concessionária, com exceção de painelas, que é de 24 horas;
- c) O prazo de atendimento, em caso de não-conformidade, terá início a partir da data e hora registrada no aviso de recebimento, por via postal ou meio eletrônico;
- d) Os registros fotográficos das constatações verificadas em campo, seguem em anexo a este relatório. Por fim, como elemento acessório disponibiliza-se um arquivo em formato *kmz*, onde constam diversas imagens, visando auxiliar a Concessionária.

Este é o relatório,

Eng. Civil Ricardo Von Mühlen

Diretor Adjunto do Departamento de Fiscalização de Concessões Rodoviárias
Secretaria de Parcerias e Concessões

Eng^a. Civil Me. Maria Cristina Ferreira Passos

Diretora do Departamento de Fiscalização de Concessões Rodoviárias
Secretaria de Parcerias e Concessões



GOVERNO DO ESTADO
RIO GRANDE DO SUL

ANEXO A – REGISTRO FOTOGRÁFICO COLETADO EM CAMPO

ID	Localização	Registro Fotográfico	Constatação	km (aproximado)	Sentido	Prazo de correção (PER)
01			Panela Item 3.1.1 do PER	029+650	Oeste	24 horas
02			Panela Item 3.1.1 do PER	029+690	Oeste	24 horas
03			Panela Item 3.1.1 do PER	029+700	Oeste	24 horas



GOVERNO DO ESTADO
RIO GRANDE DO SUL

04		 <p>9 de mai. de 2023 08:47:55 29.689390S 51.733952W Tabela</p>	Panela Item 3.1.1 do PER	029+910	Oeste	24 horas
05		 <p>9 de mai. de 2023 08:52:11 29.7004095S 51.731972W</p>	Panela Item 3.1.1 do PER	033+090	Oeste	24 horas
06		 <p>9 de mai. de 2023 09:09:29 29.706833S 51.880264W Tabela</p>	Panela Item 3.1.1 do PER	045+620	Oeste	24 horas



GOVERNO DO ESTADO
RIO GRANDE DO SUL

07			Panela Item 3.1.1 do PER	051+320	Oeste	24 horas
08			Panela Item 3.1.1 do PER	056+360	Oeste	24 horas
09			Panela Item 3.1.1 do PER	058+550	Oeste	24 horas



GOVERNO DO ESTADO
RIO GRANDE DO SUL

10			Panela Item 3.1.1 do PER	058+750	Oeste	24 horas
11			Panela no acostamento Item 3.1.1 do PER	058+750	Oeste	24 horas
12			Panela Item 3.1.1 do PER	065+400	Oeste	24 horas



GOVERNO DO ESTADO
RIO GRANDE DO SUL

13			Abaulamento/ Depressão Item 3.1.1 do PER	065+420	Oeste	72 horas
14			Abaulamento/ Depressão Item 3.1.1 do PER	066+220	Oeste	72 horas
15			Panela Item 3.1.1 do PER	067+460	Oeste	24 horas









GOVERNO DO ESTADO
RIO GRANDE DO SUL

16			Trincas interligadas de classe 3 Item 3.1.1 do PER	085+000	Oeste	72horas
17			Abaulamento/Depressão e Trincas interligadas de classe 3 Item 3.1.1 do PER	094+450	Oeste	72horas
18			Panela no acostamento Item 3.1.1 do PER	094+480	Oeste	24 horas



GOVERNO DO ESTADO
RIO GRANDE DO SUL

19		 <p>3 de mai. de 2023 10:32:10 29.5411823 S 52.5071324 W</p>	Abaulamento/ Depressão	095+830	Oeste	72 horas
20		 <p>9 de mai. de 2023 10:32:40 29.549271S 52.366924W</p>	Panela no acostamento	095+800	Oeste	24 horas
21		 <p>9 de mai. de 2023 10:34:52 29.515564S 52.371917W</p>	Abaulamento/ Depressão	096+320	Oeste	72 horas



GOVERNO DO ESTADO
RIO GRANDE DO SUL

22			Panela Item 3.1.1 do PER	097+500	Oeste	24 horas
23			Panela Item 3.1.1 do PER	101+280	Oeste	24 horas
24			Panela Item 3.1.1 do PER	110+920	Oeste	24 horas



GOVERNO DO ESTADO
RIO GRANDE DO SUL

25			Panela Item 3.1.1 do PER	117+540	Oeste	24 horas
26			Panela Item 3.1.1 do PER	117+540	Leste	24 horas
27			Panela Item 3.1.1 do PER	119+200	Oeste/ Leste	24 horas



GOVERNO DO ESTADO
RIO GRANDE DO SUL

28			Panela Item 3.1.1 do PER	119+220	Oeste/ Leste	24 horas
29			Panela Item 3.1.1 do PER	119+260	Leste	24 horas
30			Panela Item 3.1.1 do PER	119+290	Leste	24 horas



GOVERNO DO ESTADO
RIO GRANDE DO SUL

31			Panela Item 3.1.1 do PER	119+300	Leste	24 horas
32			Panela Item 3.1.1 do PER	119+320	Oeste/ Leste	24 horas
33			Panela Item 3.1.1 do PER	119+340	Oeste/ Leste	24 horas



GOVERNO DO ESTADO
RIO GRANDE DO SUL

34			Panela Item 3.1.1 do PER	119+360	Oeste/ Leste	24 horas
35			Panela Item 3.1.1 do PER	119+380	Oeste/ Leste	24 horas
36			Panela Item 3.1.1 do PER	119+400	Oeste/ Leste	24 horas



GOVERNO DO ESTADO
RIO GRANDE DO SUL

37			Panela Item 3.1.1 do PER	119+440	Oeste/ Leste	24 horas
38			Panela Item 3.1.1 do PER	119+480	Oeste/ Leste	24 horas
39			Panela Item 3.1.1 do PER	119+500	Leste	24 horas



GOVERNO DO ESTADO
RIO GRANDE DO SUL

40			Panela Item 3.1.1 do PER	123+140	Oeste	24 horas
41			Panela Item 3.1.1 do PER	124+420	Oeste	24 horas
42			Panela Item 3.1.1 do PER	124+700	Oeste	24 horas



GOVERNO DO ESTADO
RIO GRANDE DO SUL

43			Panela Item 3.1.1 do PER	124+700	Leste	24 horas
44			Panela Item 3.1.1 do PER	126+420	Oeste	24 horas
45			Panela Item 3.1.1 do PER	127+580	Oeste	24 horas



GOVERNO DO ESTADO
RIO GRANDE DO SUL

46			Panela Item 3.1.1 do PER	127+620	Oeste	24 horas
47			Panela Item 3.1.1 do PER	132+960	Leste	24 horas
48			Panela Item 3.1.1 do PER	133+000	Oeste	24 horas



GOVERNO DO ESTADO
RIO GRANDE DO SUL

49		 <p>9 de mai. de 2023 11:41:14 29,671015S 52,744319W Candelária</p>	Panela Item 3.1.1 do PER	134+240	Oeste	24 horas
50		 <p>9 de mai. de 2023 11:43:30 29,670866S 52,744937W Candelária</p>	Panela Item 3.1.1 do PER	134+320	Oeste	24 horas
51		 <p>9 de mai. de 2023 11:45:31 29,669977S 52,752988W Candelária</p>	Panela Item 3.1.1 do PER	135+110	Oeste	24 horas



GOVERNO DO ESTADO
RIO GRANDE DO SUL

52			Panela Item 3.1.1 do PER	135+130	Oeste	24 horas
53			Panela Item 3.1.1 do PER	135+340	Oeste	24 horas
54			Panela Item 3.1.1 do PER	136+100	Oeste	24 horas









GOVERNO DO ESTADO
RIO GRANDE DO SUL

55			Panela Item 3.1.1 do PER	136+120	Oeste	24 horas
56			Panela Item 3.1.1 do PER	136+140	Oeste	24 horas
57			Panela Item 3.1.1 do PER	136+160	Oeste/ Leste	24 horas




GOVERNO DO ESTADO
RIO GRANDE DO SUL

58		 <p>9 de mai. de 2023 11:55:05 29.577796S -52.773162W Candelária</p>	Panela Item 3.1.1 do PER	137+680	Oeste	24 horas
59		 <p>9 de mai. de 2023 11:59:48 29.679562S -52.776611W Candelária</p>	Panela Item 3.1.1 do PER	138+060	Oeste	24 horas
60		 <p>5 de mai. de 2023 12:00:21 29.580299S -52.778103W Candelária</p>	Panela Item 3.1.1 do PER	138+240	Oeste/ Leste	24 horas



GOVERNO DO ESTADO
RIO GRANDE DO SUL

61			Panela Item 3.1.1 do PER	138+300	Leste	24 horas
62			Panela Item 3.1.1 do PER	138+320	Leste	24 horas
63			Panela Item 3.1.1 do PER	138+730	Oeste	24 horas









GOVERNO DO ESTADO
RIO GRANDE DO SUL

64		 <p>9 de mai. de 2023 12:19:18 29.4826463, -52.815212W Cardelândia</p>	Panela Item 3.1.1 do PER	141+320	Oeste	24 horas
65		 <p>9 de mai. de 2023 12:11:52 29.6813075, -52.815670W Cardelândia</p>	Panela Item 3.1.1 do PER	142+380	Oeste	24 horas
66		 <p>9 de mai. de 2023 12:20:23 29.7049035, -52.865628W</p>	Panela Item 3.1.1 do PER	148+300	Oeste	24 horas



GOVERNO DO ESTADO
RIO GRANDE DO SUL

67			Panela Item 3.1.1 do PER	154+690	Leste	24 horas
68			Panela Item 3.1.1 do PER	154+740	Leste/ Oeste	24 horas
69			Panela Item 3.1.1 do PER	155+810	Oeste	24 horas



GOVERNO DO ESTADO
RIO GRANDE DO SUL

70			Panela Item 3.1.1 do PER	155+820	Leste	24 horas
71			Panela Item 3.1.1 do PER	167+220	Oeste	24 horas
72			Panela Item 3.1.1 do PER	167+200	Leste	24 horas



GOVERNO DO ESTADO
RIO GRANDE DO SUL

73			Panela Item 3.1.1 do PER	167+240	Leste	24 horas
74			Panela Item 3.1.1 do PER	179+220	Oeste	24 horas
75			Panela Item 3.1.1 do PER	179+550	Oeste	24 horas









GOVERNO DO ESTADO
RIO GRANDE DO SUL

76			Panela Item 3.1.1 do PER	179+550	Leste	24 horas
77			Panela Item 3.1.1 do PER	179+580	Oeste	24 horas
78			Panela Item 3.1.1 do PER	180+200	Oeste	24 horas



GOVERNO DO ESTADO
RIO GRANDE DO SUL

79		 <p>9 de mai. de 2023 12:59:04 29.7312745 -53.198777W Paraisópolis</p>	Panela Item 3.1.1 do PER	180+680	Oeste	24h
80		 <p>9 de mai. de 2023 13:00:23 29.7311553 -53.199906W Paraisópolis</p>	Panela Item 3.1.1 do PER	180+720	Oeste	24h
81		 <p>9 de mai. de 2023 13:02:06 29.7303275 -53.198105W Paraisópolis</p>	Panela Item 3.1.1 do PER	181+100	Leste	24h



GOVERNO DO ESTADO
RIO GRANDE DO SUL

82			Panela Item 3.1.1 do PER	181+220	Leste	24h
83			Panela Item 3.1.1 do PER	181+220	Oeste	24h
84			Panela Item 3.1.1 do PER	181+860	Leste	24h









GOVERNO DO ESTADO
RIO GRANDE DO SUL

85			Panela Item 3.1.1 do PER	181+880	Oeste	24h
86			Panela Item 3.1.1 do PER	181+900	Oeste	24h
87			Panela Item 3.1.1 do PER	182+330	Oeste	24h



GOVERNO DO ESTADO
RIO GRANDE DO SUL

88		 <p>9 de mai. de 2023 12:00:04 29.7276335 53.211162W Parêso do Sul</p>	Panela Item 3.1.1 do PER	182+350	Oeste	24h
89		 <p>9 de mai. de 2023 13:06:33 29.7275045 53.209805W Agudo</p>	Panela Item 3.1.1 do PER	182+380	Oeste	24h
90		 <p>9 de mai. de 2023 13:05:14 29.7274093 53.216235W Parêso do Sul</p>	Panela Item 3.1.1 do PER	182+420	Oeste	24h



GOVERNO DO ESTADO
RIO GRANDE DO SUL

91			Panela Item 3.1.1 do PER	182+460	Oeste	24h
92			Panela Item 3.1.1 do PER	182+500	Oeste	24h
93			Panela Item 3.1.1 do PER	182+520	Oeste	24h









GOVERNO DO ESTADO
RIO GRANDE DO SUL

94			Panela Item 3.1.1 do PER	182+520	Leste	24h
95			Panela Item 3.1.1 do PER	183+320	Leste	24h
96			Panela Item 3.1.1 do PER	187+000	Leste	24h



GOVERNO DO ESTADO
RIO GRANDE DO SUL

97			Panela Item 3.1.1 do PER	189+420	Leste	24h
98			Panela Item 3.1.1 do PER	189+760	Leste	24h
99			Panela Item 3.1.1 do PER	193+880	Leste	24h



GOVERNO DO ESTADO
RIO GRANDE DO SUL

100			Panela Item 3.1.1 do PER	194+660	Leste	24h
101			Panela Item 3.1.1 do PER	194+840	Leste	24h
102			Panela Item 3.1.1 do PER	194+840	Oeste	24h



GOVERNO DO ESTADO
RIO GRANDE DO SUL

103		 <p>9 de mai. de 2023 15:43:14 29.716491S 53.828389W Restinga Seca</p>	Panela Item 3.1.1 do PER	194+940	Leste	24h
104		 <p>9 de mai. de 2023 15:43:05 29.716475S 53.828418W Restinga Seca</p>	Panela Item 3.1.1 do PER	194+940	Oeste	24h
105		 <p>9 de mai. de 2023 15:42:33 29.716503S 53.828009W Restinga Seca</p>	Panela Item 3.1.1 do PER	195+000	Leste	24h



GOVERNO DO ESTADO
RIO GRANDE DO SUL

106			Panela Item 3.1.1 do PER	195+030	Leste	24h
107			Panela Item 3.1.1 do PER	195+030	Oeste	24h
108			Panela Item 3.1.1 do PER	195+700	Leste	24h



GOVERNO DO ESTADO
RIO GRANDE DO SUL

109			Panela Item 3.1.1 do PER	195+700	Oeste	24h
110			Panela Item 3.1.1 do PER	202+640	Leste	24h
111			Panela Item 3.1.1 do PER	208+920	Oeste	24h









GOVERNO DO ESTADO
RIO GRANDE DO SUL

112		 <p>9 de mai de 2023 15:17:13 29.7327943, -53.534405W Santa Maria</p>	Panela Item 3.1.1 do PER	215+260	Leste	24h
113		 <p>9 de mai de 2023 15:18:20 29.7172333, -53.517611W Santa Maria</p>	Panela Item 3.1.1 do PER	215+980	Leste	24h
114		 <p>9 de mai de 2023 15:18:51 29.7183063, -53.517611W Santa Maria</p>	Panela Item 3.1.1 do PER	216+000	Leste	24h



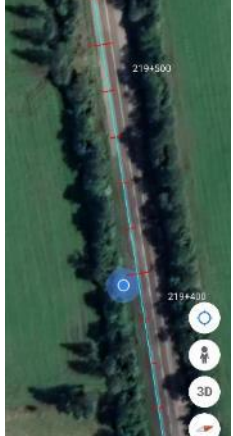





GOVERNO DO ESTADO
RIO GRANDE DO SUL

115		 <p>9 de mai. de 2023 15:14:36 29,7321718 53,542252W Santa Maria</p>	Panela Item 3.1.1 do PER	216+020	Leste	24h
116		 <p>9 de mai. de 2023 15:12:12 29,7306725 53,556174W Santa Maria</p>	Panela Item 3.1.1 do PER	217+380	Leste	24h
117		 <p>9 de mai. de 2023 15:12:23 29,7305415 53,556221W Santa Maria</p>	Panela Item 3.1.1 do PER	217+380	Oeste	24h



GOVERNO DO ESTADO
RIO GRANDE DO SUL

118		 <p>9 de mai de 2023 15:08:11 -53.7277023 -51.1761124w Santa Maria</p>	Panela Item 3.1.1 do PER	219+360	Leste	24h
119		 <p>9 de mai de 2023 15:08:49 -53.7277023 -51.1761124w Santa Maria</p>	Panela Item 3.1.1 do PER	219+400	Leste	24h
120		 <p>9 de mai de 2023 15:08:22 -53.7268960 -51.1761124w Santa Maria</p>	Panela Item 3.1.1 do PER	219+410	Leste	24h



GOVERNO DO ESTADO
RIO GRANDE DO SUL

121			Panela Item 3.1.1 do PER	219+430	Leste	24h
122			Panela Item 3.1.1 do PER	230+220	Leste	24h
123			Panela Item 3.1.1 do PER	230+390	Leste	24h