



RELATÓRIO DE VISTORIA

I. DADOS DO CONTRATO E IDENTIFICAÇÃO DO DOCUMENTO

Identificação: DFCR-RSM-RV-043-2023	Data da Vistoria: 18/05/2023
	Data do Relatório: 22/05/2023
Identificação do Contrato: CONTRATO SELT Nº 20/2021 – EDITAL CRI nº 0001/2020	
Objeto do Contrato: Concessão da infraestrutura de transporte do trecho da RSC-287, trecho Tabai – Santa Maria (km 28,03 ao km 232,54)	
Concessionária: Rota de Santa Maria - RSM	
Assunto: Vistoria Técnica Rotineira em Campo	

II. CONSIDERAÇÕES INICIAIS E CONTEXTUALIZAÇÃO

- Este relatório foi elaborado como resultado da vistoria realizada pela SEPAR/DFCR na data de 18 de maio de 2023. A vistoria foi efetuada pelo Engenheira Civil Gracieli Borré e pela Arquiteta e Urbanista Márcia Roseli Gaber;
- Os serviços vistoriados em questão são objeto das Obrigações do Programa de Exploração da Rodovia (PER), Anexo I do Contrato de Concessão SELT nº 20/2021, relativo ao Edital CRI nº 0001/2020;
- O Item 8.2.1.1 do Contrato de Concessão SELT nº 20/2021 registra que “Na hipótese de a CONCESSIONÁRIA não atender aos PARÂMETROS DE DESEMPENHO constantes do item 3.1 do PER – “Obrigações de Recuperação e Manutenção”, o PODER CONCEDENTE e a AGERGS aplicarão as penalidades previstas neste CONTRATO e nos seus anexos”;
- O Item 13.4 do Contrato de Concessão SELT nº 20/2021 registra que “O PODER CONCEDENTE e a AGERGS, ou terceiro por estes autorizados, terão acesso irrestrito ao SISTEMA RODOVIÁRIO, assim como aos BENS DA CONCESSÃO, a qualquer tempo, para exercer suas atribuições”;
- O Item 13.6 do Contrato de Concessão SELT nº 20/2021 registra que “Na fiscalização realizada pelo PODER CONCEDENTE e/ou pela AGERGS, será anotado em termo próprio para o registro de ocorrências, as ocorrências apuradas nas fiscalizações, encaminhando-o formalmente à CONCESSIONÁRIA para regularização das faltas ou defeitos verificados”.

III. DESCRITIVO E DOCUMENTAÇÃO DA VISTORIA

- Na data da vistoria técnica (18 de maio de 2023) foi percorrido o trecho compreendido entre Tabai/RS (km 028+030) e Novos Cabrais/RS (km 156+440), o qual totaliza 128,41 km da RSC 287 concedido à Rota de Santa Maria. No trajeto foram realizadas paradas para inspeção das condições do Pavimento, Acostamento, e na Sinalização e Elementos de Proteção e Segurança;



- b) Para registro dos fatos, bem como mostrar a dimensão observada em campo, os principais defeitos verificados e as informações para localização estão apresentadas em anexo.

IV. CONSIDERAÇÕES FINAIS

- a) A presente análise se limitou a verificar os aspectos técnico-normativos e às disposições contratuais, e do respectivo PER, ao que tange o subitem 3.1.1 – Pavimento e 3.1.2 - Sinalização e Elementos de Proteção e Segurança;
- b) No subitem 3.1.1 (Pavimento) do PER é registrado que em caso de verificação de não conformidade, o prazo para atendimento destas é de 72 horas, após a notificação da Concessionária, com exceção de painéis, que é de 24 horas;
- c) No subitem 3.1.2 (Sinalização e Elementos de Proteção e Segurança) do PER é registrado que em caso de verificação de não conformidade, o prazo para atendimento destas é de 72 horas, após a notificação da Concessionária;
- d) O prazo de atendimento, em caso de não-conformidade, terá início a partir da data e hora registrada no aviso de recebimento, por via postal ou meio eletrônico;
- e) Os registros fotográficos das constatações verificadas em campo, seguem em anexo a este relatório. Por fim, como elemento acessório disponibiliza-se um arquivo em formato *kmz*, onde constam diversas imagens, visando auxiliar a Concessionária.

Este é o relatório,

Eng^a. Civil Me. Gracieli Borré

Divisão de Fiscalização de Investimentos e Segurança Viária
Secretaria de Parcerias e Concessões

Arq. e Urbanista Márcia Roseli Gaber

Divisão de Fiscalização de Investimentos e Segurança Viária
Secretaria de Parcerias e Concessões

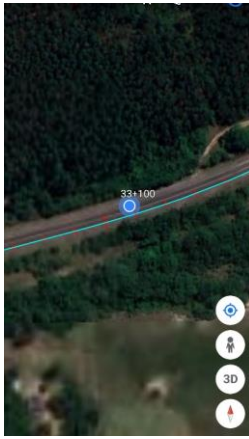

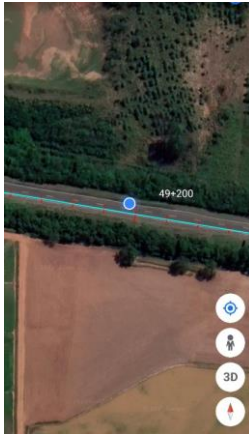



Eng^a. Civil Me. Maria Cristina Ferreira Passos

Diretora do Departamento de Fiscalização de Concessões Rodoviárias
Secretaria de Parcerias e Concessões



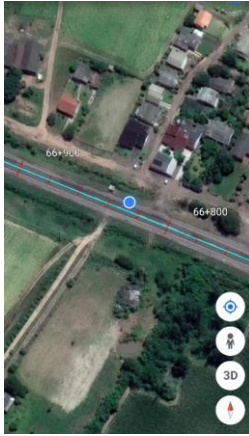

GOVERNO DO ESTADO
RIO GRANDE DO SUL

ANEXO A – REGISTRO FOTOGRÁFICO COLETADO EM CAMPO

ID	Localização	Registro Fotográfico	Constatação	km (aproximado)	Sentido	Prazo de correção (PER)
01		 <p>18 de mai. de 2023 09:52:03 29,706419S 51,757928W Tabaí Vitoria - RS 287</p>	Abaulamento/ Depressão Item 3.1.1 do PER	033+080	Oeste	72 horas
02		 <p>18 de mai. de 2023 10:30:26 29,702978S 51,917101W Taquari Vitoria - RS 287</p>	Abaulamento/ Depressão Item 3.1.1 do PER	049+200	Oeste	72 horas
03		 <p>18 de mai. de 2023 10:58:54 29,650659S 52,077159W Venâncio Aires Vitoria - RS 287</p>	Abaulamento/ Depressão Item 3.1.1 do PER	066+270	Oeste	72 horas



GOVERNO DO ESTADO
RIO GRANDE DO SUL

04		 <p>18 de mai. de 2023 11:00:41 29,657145S -52,083097W Venâncio Aires Vitoria - RS 287</p>	Panela Item 3.1.1 do PER	066+860	Oeste	24 horas
05		 <p>18 de mai. de 2023 11:01:11 29,657240S -52,082775W Venâncio Aires Vitoria - RS 287</p>	Panela Item 3.1.1 do PER	066+830	Oeste	24 horas
06		 <p>18 de mai. de 2023 11:01:26 29,657203S -52,082860W Venâncio Aires Vitoria - RS 287</p>	Panela Item 3.1.1 do PER	066+840	Oeste	24 horas

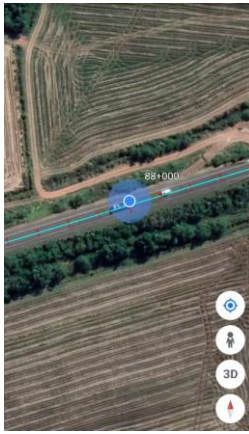



GOVERNO DO ESTADO
RIO GRANDE DO SUL

07		 <p>18 de mai. de 2023 11:02:59 29,656774S 52,084081W Venâncio Aires Vistória - RS 287</p>	Panela Item 3.1.1 do PER	066+960	Oeste	24 horas
08		 <p>18 de mai. de 2023 11:24:58 29,670651S 52,289072W Vistória RSC-287</p>	Placa Danificada Item 3.1.2 do PER	087+620	Oeste	72 horas
09		 <p>18 de mai. de 2023 11:25:19 29,671324S 52,291579W Venâncio Aires Vistória - RS 287</p>	Panela Item 3.1.1 do PER	087+850	Oeste	24 horas






GOVERNO DO ESTADO
RIO GRANDE DO SUL

10		 <p>18 de mai. de 2023 11:28:41 29.675905S 52.291865W Vistória - RS 287</p>	Panelas Item 3.1.1 do PER	087+870	Oeste	24 horas
11		 <p>18 de mai. de 2023 11:27:38 29.671534S 52.292369W Venâncio Aires Vistória - RS 287</p>	Panelas Item 3.1.1 do PER	087+920	Oeste	24 horas
12		 <p>18 de mai. de 2023 11:31:21 29.671765S 52.293055W Vistória - RS 287</p>	Panelas Item 3.1.1 do PER	088+000	Leste	24 horas



GOVERNO DO ESTADO
RIO GRANDE DO SUL

13			Panela Item 3.1.1 do PER	098+050	Oeste	24 horas
14			Panelas Item 3.1.1 do PER	127+250	Oeste	24 horas
15			Abaulamento/ Depressão Item 3.1.1 do PER	130+150	Oeste	72 horas



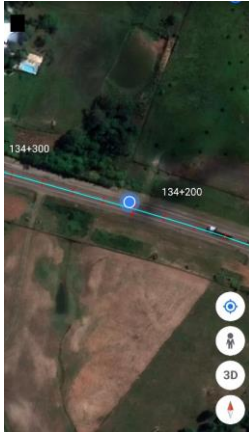





GOVERNO DO ESTADO
RIO GRANDE DO SUL

16			Panela Item 3.1.1 do PER	133+500	Leste	24 horas
17			Panela Item 3.1.1 do PER	134+030	Oeste	24 horas
18			Panelas Item 3.1.1 do PER	134+030	Leste	24 horas


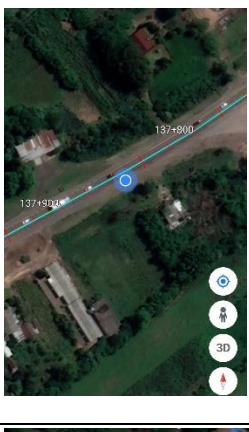



GOVERNO DO ESTADO
RIO GRANDE DO SUL

19		 <p>18 de mai. de 2023 14:11:43 29.671171S 52.743776W Candelária Vitoria - RS 287</p>	Panela Item 3.1.1 do PER	134+200	Oeste	24 horas
20		 <p>18 de mai. de 2023 14:12:10 29.671189S 52.743839W Candelária Vitoria - RS 287</p>	Panelas Item 3.1.1 do PER	134+200	Leste	24 horas
21		 <p>18 de mai. de 2023 14:18:37 29.679852S 52.777135W Candelária Vitoria - RSC-287</p>	Panelas Item 3.1.1 do PER	134+300	Oeste	24 horas

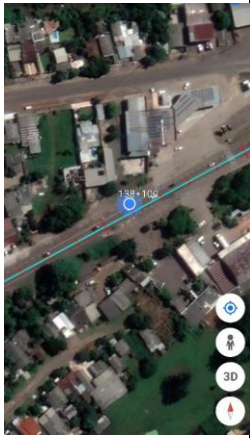



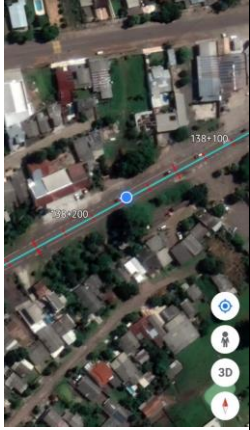



GOVERNO DO ESTADO
RIO GRANDE DO SUL

22		 <p>18 de mai. de 2023 16:01:41 29.678417S 52.774181W Candelária Vistória - RS 287</p>	Abaulamento/ Depressão Item 3.1.1 do PER	137+810	Leste	72 horas
23		 <p>18 de mai. de 2023 16:01:24 29.678501S 52.774265W Candelária Vistória - RS 287</p>	Panela no acostamento Item 3.1.1 do PER	137+820	Leste	24 horas
24		 <p>18 de mai. de 2023 16:00:56 29.678590S 52.774537W Candelária Vistória - RS 287</p>	Abaulamento/ Depressão Item 3.1.1 do PER	137+840	Leste	72 horas

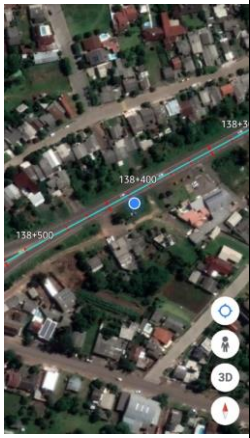

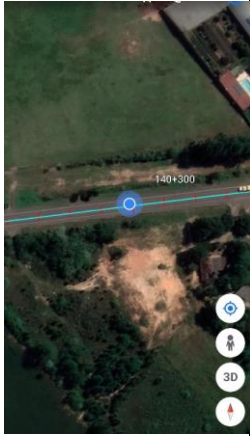

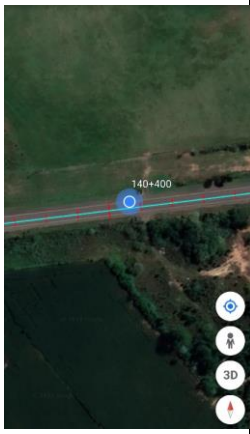



GOVERNO DO ESTADO
RIO GRANDE DO SUL

25		 <p>18 de mai. de 2023 14:18:59 29,679510S 52,776542W Candelária Vistória - RS 287</p>	Panelas Item 3.1.1 do PER	138+080	Oeste	24 horas
26		 <p>18 de mai. de 2023 14:20:51 29,679981S 52,776210W Candelária Vistória - RS 287</p>	Panela Item 3.1.1 do PER	138+120	Leste	24 horas
27		 <p>18 de mai. de 2023 14:19:43 29,679817S 52,777213W Candelária Vistória RSC-287</p>	Panela Item 3.1.1 do PER	138+140	Oeste	24 horas



GOVERNO DO ESTADO
RIO GRANDE DO SUL

28		 <p>18 de mai. de 2023 15:58:51 29,6808945 52,779355W Candelária Vistória RSC-287</p>	Panelas Item 3.1.1 do PER	138+380	Leste	24 horas
29		 <p>18 de mai. de 2023 14:28:06 29,6811305 52,799705W Candelária Vistória - RS 287</p>	Panelas Item 3.1.1 do PER	140+300	Oeste	24 horas
30		 <p>18 de mai. de 2023 14:29:39 29,6815135 52,800295W Candelária Vistória RSC-287</p>	Panelas Item 3.1.1 do PER	140+380	Oeste	24 horas

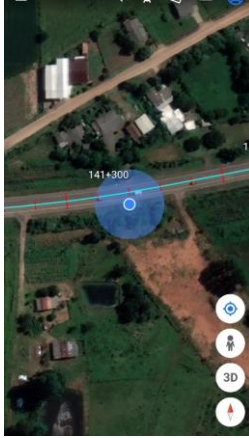







GOVERNO DO ESTADO
RIO GRANDE DO SUL

31		 <p>18 de mai. de 2023 14:29:03 29,681440S 52,799738W Candelária Vistória RSC-287</p>	Panela Item 3.1.1 do PER	140+400	Oeste	24 horas
32		 <p>18 de mai. de 2023 14:30:39 29,681527S 52,800514W Candelária Vistória RSC-287</p>	Panelas Item 3.1.1 do PER	140+480	Oeste	24 horas
33		 <p>18 de mai. de 2023 14:32:58 29,682521S 52,808098W Candelária Vistória - RS 287</p>	Panelas Item 3.1.1 do PER	141+240	Oeste	24 horas



GOVERNO DO ESTADO
RIO GRANDE DO SUL

34		 <p>19 de mai. de 2023 14:33:44 29.682648S 52.808599W Candelária Vitoria - RS 287</p>	Panelas Item 3.1.1 do PER	141+260	Leste	24 horas
35		 <p>18 de mai. de 2023 14:35:37 29.677605S 52.811590W Candelária Vitoria - RS 287</p>	Panelas Item 3.1.1 do PER	141+570	Oeste	24 horas
36		 <p>18 de mai. de 2023 14:35:45 29.677605S 52.811641W Candelária Vitoria - RS 287</p>	Panelas Item 3.1.1 do PER	141+580	Oeste	24 horas

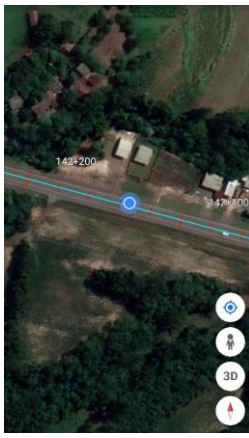

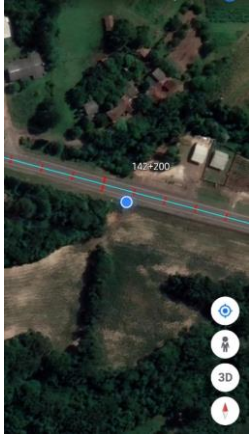

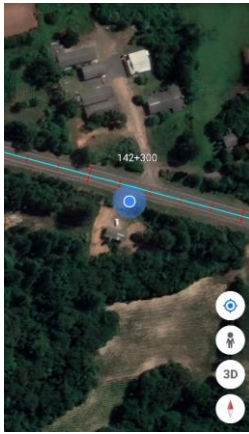



GOVERNO DO ESTADO
RIO GRANDE DO SUL

37		 <p>18 de mai. de 2023 14:36:00 29,682614S 52,811730W Candelária Vistoria - RS 287</p>	Panela Item 3.1.1 do PER	141+580	Oeste	24 horas
38		 <p>18 de mai. de 2023 14:36:56 29,682536S 52,812867W Candelária Vistoria - RS 287</p>	Panelas Item 3.1.1 do PER	141+680	Oeste/ Leste	24 horas
39		 <p>18 de mai. de 2023 14:37:18 29,682571S 52,813006W Candelária Vistoria - RS 287</p>	Panelas Item 3.1.1 do PER	141+690	Leste	24 horas

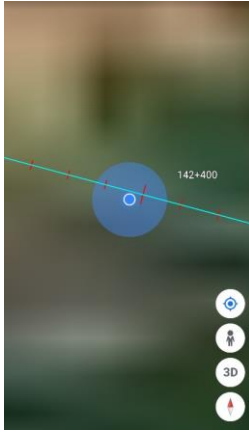


GOVERNO DO ESTADO
RIO GRANDE DO SUL

40		 <p>18 de mai. de 2023 14:39:38 29,681798S 52,817455W Candelária Vitoria - RS 287</p>	Panela Item 3.1.1 do PER	142+140	Leste	24 horas
41		 <p>18 de mai. de 2023 15:50:54 29,681667S 52,817477W Vitoria RSC-287</p>	Panela Item 3.1.1 do PER	142+180	Leste	24 horas
42		 <p>18 de mai. de 2023 15:48:48 29,681543S 52,818859W Vitoria - RS 287</p>	Panela Item 3.1.1 do PER	142+270	Leste	24 horas

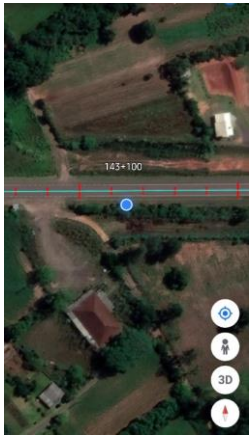

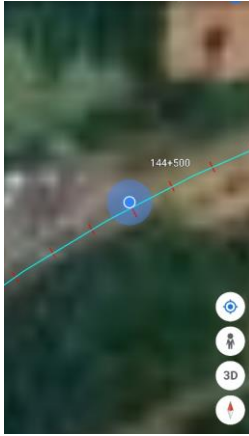

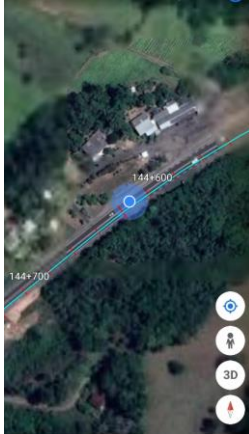



GOVERNO DO ESTADO
RIO GRANDE DO SUL

43		 <p>18 de mai. de 2023 15:47:50 29,681232S 52,820195W Candelária Vistória - RS 287</p>	Panela Item 3.1.1 do PER	142+380	Leste	24 horas
44		 <p>18 de mai. de 2023 15:47:10 29,681197S 52,820346W Candelária Vistória - RS 287</p>	Panelas Item 3.1.1 do PER	142+400	Leste	24 horas
45		 <p>18 de mai. de 2023 15:45:49 29,680953S 52,821466W Candelária Vistória RSC-287</p>	Panela Item 3.1.1 do PER	142+520	Leste	24 horas

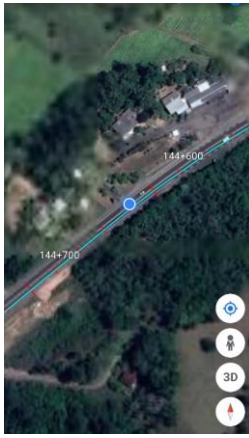



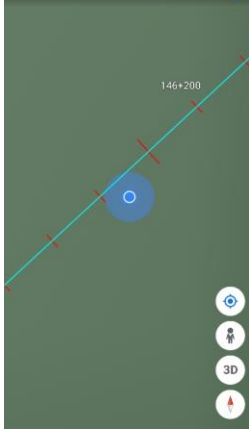



GOVERNO DO ESTADO
RIO GRANDE DO SUL

46		 <p>18 de mai. de 2023 14:41:10 29,6807515 S 52,841136 W Candelária Vistória - RSC-287</p>	Panelas Item 3.1.1 do PER	143+070	Leste	24 horas
47		 <p>18 de mai. de 2023 14:44:19 29,6812275 S 52,841136 W Vistória - RSC-287</p>	Panela Item 3.1.1 do PER	144+500	Oeste	24 horas
48		 <p>18 de mai. de 2023 14:45:33 29,681910 S 52,842475 W Candelária Vistória - RS 287</p>	Panela Item 3.1.1 do PER	144+590	Oeste	24 horas



GOVERNO DO ESTADO
RIO GRANDE DO SUL

49		 <p>18 de mai. de 2023 14:45:53 29,681916S 52,842486W Candelária Vistória - RS 287</p>	Panelas Item 3.1.1 do PER	144+620	Oeste	24 horas
50		 <p>18 de mai. de 2023 15:38:35 29,680777S 52,830166W Candelária Vistória RSC-287</p>	Panela Item 3.1.1 do PER	146+210	Leste	24 horas
51		 <p>18 de mai. de 2023 15:35:56 29,680795S 52,835453W Candelária Vistória RSC-287</p>	Panela Item 3.1.1 do PER	146+220	Leste	24 horas



GOVERNO DO ESTADO
RIO GRANDE DO SUL

52			Abaulamento/ Depressão Item 3.1.1 do PER	146+220	Leste	72 horas
53			Panelas Item 3.1.1 do PER	154+900	Leste	24 horas
54			Panelas Item 3.1.1 do PER	154+940	Leste	24 horas



GOVERNO DO ESTADO
RIO GRANDE DO SUL

55			18 de mai. de 2023 15:17:59 29,726413S 52,932337W Candelária Vistória - RS 287	Panelas Item 3.1.1 do PER	154+960	Oeste/ Leste	24 horas
56			18 de mai. de 2023 15:17:24 29,726557S 52,932730W Candelária Vistória - RS 287	Panela Item 3.1.1 do PER	155+000	Oeste/ Leste	24 horas
57			18 de mai. de 2023 15:14:33 29,727066S 52,934197W Candelária Vistória - RS 287	Panelas Item 3.1.1 do PER	155+160	Oeste/ Leste	24 horas