



RELATÓRIO DE VISTORIA

I. DADOS DO CONTRATO E IDENTIFICAÇÃO DO DOCUMENTO

Identificação: DFCR-RSM-RV-048-2023	Data da Vistoria: 26/05/2023 Data do Relatório SEPAR/DFCR: 29/05/2023
Identificação do Contrato: CONTRATO SELT Nº 20/2021 – EDITAL CRI nº 0001/2020	
Objeto do Contrato: Concessão da infraestrutura de transporte do trecho da RSC-287, trecho Tabai – Santa Maria (km 28,03 ao km 232,54)	
Concessionária: Rota de Santa Maria - RSM	
Assunto: Vistoria Técnica Rotineira em Campo	

II. CONSIDERAÇÕES INICIAIS E CONTEXTUALIZAÇÃO

- Este relatório foi elaborado como resultado da vistoria realizada pela SEPAR/DFCR na data de 26 de maio de 2023. A vistoria foi efetuada pelo Engenheiro Civil Ricardo Girardi e pela Arquiteta e Urbanista Márcia Roseli Gaber;
- Os serviços vistoriados em questão são objeto das Obrigações do Programa de Exploração da Rodovia (PER), Anexo I do Contrato de Concessão SELT nº 20/2021, relativo ao Edital CRI nº 0001/2020;
- O Item 8.2.1.1do Contrato de Concessão SELT nº 20/2021 registra que “Na hipótese de a CONCESSIONÁRIA não atender aos PARÂMETROS DE DESEMPENHO constantes do item 3.1 do PER –“Obrigações de Recuperação e Manutenção”, o PODER CONCEDENTE e a AGERGS aplicarão as penalidades previstas neste CONTRATO e nos seus anexos”;
- O Item 13.4do Contrato de Concessão SELT nº 20/2021 registra que “O PODER CONCEDENTE e a AGERGS, ou terceiro por estes autorizados, terão acesso irrestrito ao SISTEMA RODOVIÁRIO, assim como aos BENS DA CONCESSÃO, a qualquer tempo, para exercer suas atribuições”;
- O Item 13.6do Contrato de Concessão SELT nº 20/2021 registra que “Na fiscalização realizada pelo PODER CONCEDENTE e/ou pela AGERGS, será anotado em termo próprio para o registro de ocorrências, as ocorrências apuradas nas fiscalizações, encaminhando-o formalmente à CONCESSIONÁRIA para regularização das faltas ou defeitos verificados”.

III. DESCRITIVO E DOCUMENTAÇÃO DA VISTORIA

- Na data da vistoria técnica (26 de maio de 2023) foram percorridos os 204,51 km da RSC 287 concedido à Rota de Santa Maria. No trajeto foram realizadas paradas para inspeção das condições do Pavimento e da Sinalização e de Elementos de Proteção e Segurança;



- b) Para registro dos fatos, bem como mostrar a dimensão observada em campo, os principais defeitos verificados e as informações para localização estão apresentadas em anexo.

IV. CONSIDERAÇÕES FINAIS

- a) A presente análise se limitou a verificar os aspectos técnico-normativos e às disposições contratuais, e do respectivo PER, ao que tange os subitens: 3.1.1 – Pavimento e 3.1.2 - Sinalização e Elementos de Proteção e Segurança;
- b) No subitem 3.1.1 (Pavimento) do PER é registrado que em caso de verificação de não conformidade, o prazo para atendimento destas é de 72 horas, após a notificação da Concessionária, com exceção de painéis, que é de 24 horas;
- c) No subitem 3.1.2 (Sinalização e Elementos de Proteção e Segurança) do PER é registrado que em caso de verificação de não conformidade, o prazo para atendimento destas é de 72 horas, após a notificação da Concessionária;
- d) A constatação de ausência de placas ocorreu a partir da análise do Projeto de Sinalização e Elementos de Proteção e Segurança fornecido pela Concessionária em 09 de fevereiro de 2022;
- e) O prazo de atendimento, em caso de não-conformidade, terá início a partir da data e hora registrada no aviso de recebimento, por via postal ou meio eletrônico;
- f) Os registros fotográficos das constatações verificadas em campo, seguem em anexo a este relatório. Por fim, como elemento acessório disponibiliza-se um arquivo em formato *kmz*, onde constam diversas imagens, visando auxiliar a Concessionária.

Este é o relatório,



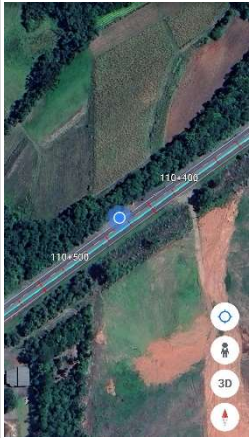

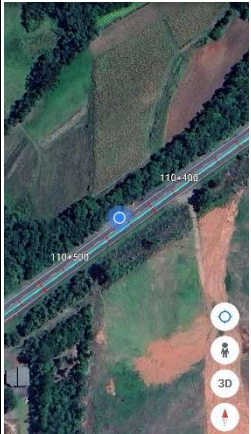

Eng. Civil Drº. Ricardo Girardi
Divisão de Fiscalização de Operação e Manutenção
Secretaria de Parcerias e Concessões

Arq. e Urbanista Márcia Roseli Gaber
Divisão de Fiscalização de Investimentos e Segurança Viária
Secretaria de Parcerias e Concessões

Engª. Civil Me. Maria Cristina Ferreira Passos
Diretora do Departamento de Fiscalização de Concessões Rodoviárias
Secretaria de Parcerias e Concessões



ANEXO A – REGISTRO FOTOGRÁFICO COLETADO EM CAMPO

ID	Localização	Registro Fotográfico	Constatação	km (aproximado)	Sentido	Prazo de correção (PER)
01			Panela Item 3.1.1 do PER	105+630	Oeste	24 horas
02			Panela Item 3.1.1 do PER	110+420	Oeste	24 horas
03			Panela Item 3.1.1 do PER	110+430	Oeste	24 horas


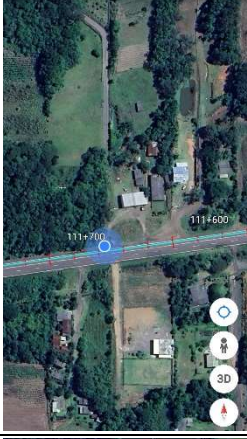




GOVERNO DO ESTADO
RIO GRANDE DO SUL

04		 <p>29,69685S 52,50824W 225° SW Vera Cruz Vitoria da RSC 287 26 de mai. de 2023 11:26:17</p>	Panela Item 3.1.1 do PER	110+440	Oeste	24 horas
05		 <p>29,69713S 52,50875W 214° SW Vera Cruz Vitoria da RSC 287 26 de mai. de 2023 11:25:35</p>	Panela Item 3.1.1 do PER	110+500	Oeste	24 horas
06		 <p>29,70086S 52,51645W 269° W Vera Cruz Vitoria da RSC 287 26 de mai. de 2023 11:30:02</p>	Abaulamento/ Depressão Item 3.1.1 do PER	111+380	Oeste	72 horas



GOVERNO DO ESTADO
RIO GRANDE DO SUL

07		 <p>29.70091S 52.51652W 135° 3E Vento Cruz Vistoria da RSC 287 26 de mai. de 2023 11:32:23</p>	Trincas interligadas de classe 3 Item 3.1.1 do PER	111+350	Oeste	72 horas
08		 <p>29.70126S 52.51067W 135° 3E Vento Cruz Vistoria da RSC 287 26 de mai. de 2023 11:34:33</p>	Panelas Item 3.1.1 do PER	111+660	Oeste	24 horas
09		 <p>29.70089S 52.53182W 84° E Vento Cruz Vistoria da RSC 287 26 de mai. de 2023 11:37:49</p>	Abaulamento/ Depressão Item 3.1.1 do PER	112+880	Leste	72 horas



GOVERNO DO ESTADO
RIO GRANDE DO SUL

10			Abaulamento/ Depressão Item 3.1.1 do PER	124+420	Leste	72 horas
11			Abaulamento/ Depressão Item 3.1.1 do PER	124+540	Leste	72 horas
12			Panela Item 3.1.1 do PER	127+540	Oeste	24 horas



GOVERNO DO ESTADO
RIO GRANDE DO SUL

13	 128+700	 29.68945S 52.69186W 260° W Vale do Sol Vistoria da RSC 287 26 de mai. de 2023 13:08:19	Panela Item 3.1.1 do PER	128+720	Oeste	24 horas
14	 128+700	 29.68948S 52.69104W 269° W Vale do Sol Vistoria da RSC 287 26 de mai. de 2023 13:09:01	Trincas interligadas de classe 3	128+730	Oeste	72 horas
15	 147+380	 29.70082S 52.86029W 223° SW Candelária Vistoria da RSC 287 26 de mai. de 2023 13:30:11	Panela Item 3.1.1 do PER	147+380	Oeste	24 horas






GOVERNO DO ESTADO
RIO GRANDE DO SUL

16		Panela Item 3.1.1 do PER	147+410	Leste	24 horas
17		Trincas interligadas de classe 3 Item 3.1.1 do PER	147+410	Leste	72 horas
18		Panela Item 3.1.1 do PER	153+240	Leste	24 horas



GOVERNO DO ESTADO
RIO GRANDE DO SUL

19		Trincas interligadas de classe 3 Item 3.1.1 do PER	153+240	Leste	72 horas
20		Panelas Item 3.1.1 do PER	153+280	Oeste/ Leste	24 horas
21		Panela Item 3.1.1 do PER	157+310	Oeste	24 horas



GOVERNO DO ESTADO
RIO GRANDE DO SUL

22	 <p>The image shows a satellite view on the left and a street view on the right. The satellite view highlights a road intersection with a blue dot at the location. The street view shows a green directional sign for 'Rua Faxinal' that is damaged and leaning. The sign is located at the intersection of a road and a dirt path. The background shows a cloudy sky and some utility poles.</p>	Placa Danificada Item 3.1.2 do PER	157+340	Oeste	72 horas
23	 <p>The image shows a satellite view on the left and a street view on the right. The satellite view highlights a road with a blue dot at the location. The street view shows a large pothole in the asphalt road. The pothole is roughly circular and contains some loose gravel. The road has yellow double lines. The background shows a cloudy sky and some utility poles.</p>	Panela Item 3.1.1 do PER	179+330	Oeste	24 horas
24	 <p>The image shows a satellite view on the left and a street view on the right. The satellite view highlights a road with a blue dot at the location. The street view shows a pothole in the asphalt road. The pothole is roughly circular and contains some loose gravel. The road has yellow double lines. The background shows a cloudy sky and some utility poles.</p>	Panela Item 3.1.1 do PER	179+380	Oeste	24 horas



GOVERNO DO ESTADO
RIO GRANDE DO SUL

25			29,73395S 53,17650W 111° E Paraiso do Sul Vistoria da RSC 287 26 de mai. de 2023 14:12:18	Panelas Item 3.1.1 do PER	179+450	Leste	24 horas
26			29,72532S 53,21368W 290° W Vistoria da RSC 287 26 de mai. de 2023 14:21:39	Ausência de Placa R-1 Item 3.1.2 do PER	183+200	Oeste	72 horas
27			29,71577S 53,32461W 89° E Vistoria da RSC 287 26 de mai. de 2023 14:40:09	Ausência de Placa R-7 Item 3.1.2 do PER	194+545	Leste	72 horas



GOVERNO DO ESTADO
RIO GRANDE DO SUL

28		Ausência de Placa A-2b Item 3.1.2 do PER	195+735	Leste	72 horas
29		Ausência de Placa Indicativa (Cerro Branco) Item 3.1.2 do PER	198+025	Leste	72 horas
30		Ausência de Placa Educativa (Obedeça a Sinalização) Item 3.1.2 do PER	198+120	Oeste	72 horas



GOVERNO DO ESTADO
RIO GRANDE DO SUL

31			Trincas interligadas de classe 3	198+880	Oeste	72 horas
32			Ausência de Placa Indicativa (Fim do Perímetro Urbano – 80 km/h) Item 3.1.2 do PER	198+865	Leste	72 horas
33			Panela Item 3.1.1 do PER	199+000	Oeste	24 horas



GOVERNO DO ESTADO
RIO GRANDE DO SUL

34		Panela Item 3.1.1 do PER	201+120	Oeste	24 horas
35		Ausência de Placa A-7b Item 3.1.2 do PER	203+810	Leste	72 horas
36		Panela Item 3.1.1 do PER	230+660	Oeste	24 horas