



RELATÓRIO DE VISTORIA

I. DADOS DO CONTRATO E IDENTIFICAÇÃO DO DOCUMENTO

Identificação: DFCR-RSM-RV-002-2024	Data da Vistoria: 08/01/2024
	Data do Relatório SEPAR/DFCR: 09/01/2024
Identificação do Contrato: CONTRATO SELT Nº 20/2021 – EDITAL CRI nº 0001/2020	
Objeto do Contrato: Concessão da infraestrutura de transporte do trecho da RSC-287, trecho Tabai – Santa Maria (km 28,03 ao km 232,54)	
Concessionária: Rota de Santa Maria - RSM	
Assunto: Vistoria Técnica Rotineira em Campo	

II. CONSIDERAÇÕES INICIAIS E CONTEXTUALIZAÇÃO

- a) Este relatório foi elaborado como resultado da vistoria realizada pela SEPAR/DFCR na data de 08 de janeiro de 2024. A vistoria foi efetuada pelo servidor Ricardo Girardi;
- b) As obras e serviços vistoriados em questão são objeto das Obrigações do Programa de Exploração da Rodovia (PER), Anexo I do Contrato de Concessão SELT nº 20/2021, relativo ao Edital CRI nº 0001/2020;
- c) O Item 8.2.1.1 do Contrato de Concessão SELT nº 20/2021 registra que “Na hipótese de a Concessionária não atender aos Parâmetros de Desempenho constantes do item 3.1 do PER – “Obrigações de Recuperação e Manutenção”, o Poder Concedente e a AGERGS aplicarão as penalidades previstas neste Contrato e nos seus anexos”;
- d) O Item 13.4 do Contrato de Concessão SELT nº 20/2021 registra que “O Poder Concedente e a AGERGS, ou terceiro por estes autorizados, terão acesso irrestrito ao Sistema Rodoviário, assim como aos Bens da Concessão, a qualquer tempo, para exercer suas atribuições”;
- e) O Item 13.6 do Contrato de Concessão SELT nº 20/2021 registra que “Na fiscalização realizada pelo Poder Concedente e/ou pela AGERGS, será anotado em termo próprio para o registro de ocorrências, as ocorrências apuradas nas fiscalizações, encaminhando-o formalmente à Concessionária para regularização das faltas ou defeitos verificados”.

III. DESCRITIVO E DOCUMENTAÇÃO DA VISTORIA

- a) Na data da vistoria (08 de janeiro de 2024) foram percorridos 204,51 km da RSC 287 concedidos à Rota de Santa Maria, no trajeto foram realizadas paradas para inspeção das condições do Pavimento e Sinalização e Elementos de Proteção e Segurança;



b) Para registro dos fatos, bem como mostrar a dimensão observada em campo, os principais defeitos verificados e as informações para localização estão apresentadas em anexo a este relatório.

IV. CONSIDERAÇÕES FINAIS

- a) A presente análise se limitou a verificar os aspectos técnico-normativos e às disposições contratuais, e do respectivo PER;
- b) No subitem 3.1.1 (Pavimento) do PER é registrado que em caso de verificação de não conformidade, o prazo para atendimento destas é de 72 horas, após a notificação da Concessionária, com exceção de painéis, que é de 24 horas;
- c) No subitem 3.1.2 (Sinalização e Elementos de Proteção e Segurança) do PER é registrado que em caso de verificação de não conformidade, o prazo para atendimento destas é de 72 horas, após a notificação da Concessionária;
- d) O prazo de atendimento, em caso de não-conformidade, terá início a partir da data e hora registrada no aviso de recebimento, por via postal ou meio eletrônico;
- e) Os registros fotográficos das constatações verificadas em campo, seguem em anexo a este relatório. Por fim, como elemento acessório, disponibiliza-se um arquivo em formato *kmz*, onde constam diversas imagens, visando auxiliar a Concessionária.

Este é o relatório,

Eng. Civil Drº. Ricardo Girardi

Divisão de Fiscalização de Operação e Manutenção
Secretaria de Parcerias e Concessões





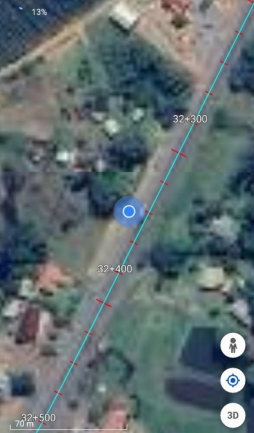

Engª. Civil MSc. Maria Cristina Ferreira Passos

Diretora do Departamento de Fiscalização de Concessões Rodoviárias
Secretaria de Parcerias e Concessões



GOVERNO DO ESTADO
RIO GRANDE DO SUL

ANEXO - REGISTRO FOTOGRÁFICO COLETADO EM CAMPO

ID	Localização	Registro Fotográfico	Constatações	Km (aproximado)	Sentido	Prazo de correção (PER)
01		 <p>29,68951S 51,73286W 272° W Tabaí Vitoria RSC 287 8 de jan. de 2024 08:31:43</p>	Abaulamento/ Depressão Item 3.1.1 do PER	029+800	Crescente	72 horas
02		 <p>29,69057S 51,74057W 252° W Tabaí Vitoria RSC 287 8 de jan. de 2024 08:34:21</p>	Abaulamento/ Depressão Item 3.1.1 do PER	030+560	Crescente	72 horas
03		 <p>29,70189S 51,75282W 45° NE Vitoria RSC 287 8 de jan. de 2024 08:38:41</p>	Abaulamento/ Depressão e Trincas Interligadas de Classe 3 Item 3.1.1 do PER	032+340	Crescente	72 horas



GOVERNO DO ESTADO
RIO GRANDE DO SUL

04			Abaulamento/ Depressão Item 3.1.1 do PER	032+720	Crescente	72 horas
05			Abaulamento/ Depressão Item 3.1.1 do PER	039+720	Crescente	72 horas
06			Abaulamento/ Depressão Item 3.1.1 do PER	040+160	Decrescente	72 horas



GOVERNO DO ESTADO
RIO GRANDE DO SUL

07			Panela Item 3.1.1 do PER	049+010	Crescente	24 horas
08			Abaulamento/ Depressão Item 3.1.1 do PER	050+530	Crescente	72 horas
09			Abaulamento/ Depressão Item 3.1.1 do PER	051+220	Crescente	72 horas



GOVERNO DO ESTADO
RIO GRANDE DO SUL

10			Sinalização Vertical suja Item 3.1.2 do PER	052+190	Crescente	72 horas
11			Sinalização Vertical suja Item 3.1.2 do PER	057+900	Crescente	72 horas
12			Abaulamento/ Depressão Item 3.1.1 do PER	062+770	Decrescente	72 horas



GOVERNO DO ESTADO
RIO GRANDE DO SUL

13		 <p>29,66779S 52,04364W 285° W Vitoria RSC 287 8 de jan. de 2024 09:22:37</p>	Abaulamento/ Depressão Item 3.1.1 do PER	062+860	Crescente	72 horas
14		 <p>29,65899S 52,07704W 318° NW Venâncio Aires Vitoria RSC 287 8 de jan. de 2024 09:27:11</p>	ATR >10mm, Abaulamento/ Depressão e Trincas Interligadas de Classe 3 Item 3.1.1 do PER	066+250	Decrescente	72 horas
15		 <p>29,65495S 52,09055W 146° SE Vitoria RSC 287 8 de jan. de 2024 09:30:18</p>	Abaulamento/ Depressão Item 3.1.1 do PER	067+620	Crescente	72 horas



GOVERNO DO ESTADO
RIO GRANDE DO SUL

16			Abaulamento/ Depressão Item 3.1.1 do PER	074+060	Crescente	72 horas
17			Sinalização Vertical suja Item 3.1.2 do PER	074+350	Crescente	72 horas
18			Sinalização Vertical suja Item 3.1.2 do PER	085+150	Crescente	72 horas



GOVERNO DO ESTADO
RIO GRANDE DO SUL

19			Sinalização Vertical suja Item 3.1.2 do PER	090+300	Crescente	72 horas
20			Sinalização Vertical suja Item 3.1.2 do PER	095+020	Crescente	72 horas
21			Painéis Item 3.1.1 do PER	106+290	Crescente	24 horas









GOVERNO DO ESTADO
RIO GRANDE DO SUL

22			Panela Item 3.1.1 do PER	106+350	Crescente	24 horas
23			Panelas Item 3.1.1 do PER	106+360	Crescente	24 horas
24			Panela Item 3.1.1 do PER	106+380	Crescente	24 horas



GOVERNO DO ESTADO
RIO GRANDE DO SUL

25		 <p>29,68982S 52,46865W 278° W Vitoria RSC 287 8 de jan. de 2024 10:31:23</p>	Panelas Item 3.1.1 do PER	106+480	Crescente	24 horas
26		 <p>29,68980S 52,46864W 71° E Vitoria RSC 287 8 de jan. de 2024 10:31:22</p>	Sinalização Vertical danificada Item 3.1.2 do PER	106+480	Crescente	72 horas
27		 <p>29,70189S 52,52454W 305° NW Vere Cruz Vitoria RSC 287 8 de jan. de 2024 10:39:49</p>	Abaulamento/ Depressão Item 3.1.1 do PER	112+160	Decrescente	72 horas

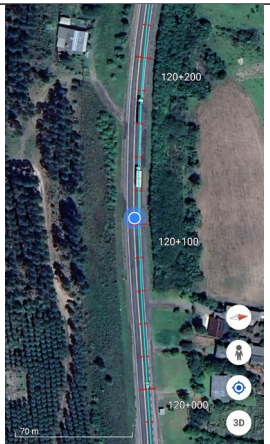

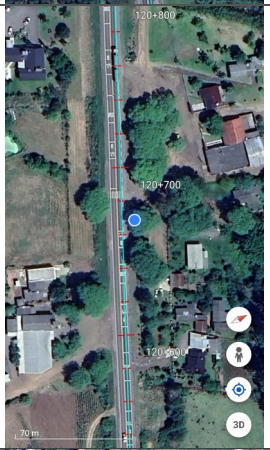





GOVERNO DO ESTADO
RIO GRANDE DO SUL

28			Abaulamento/ Depressão Item 3.1.1 do PER	112+690	Decrescente	72 horas
29			Sinalização Vertical danificada Item 3.1.2 do PER	119+100	Decrescente	72 horas
30			Panela Item 3.1.1 do PER	119+980	Decrescente	24 horas



GOVERNO DO ESTADO
RIO GRANDE DO SUL

31		 <p>29,70257S 52,60639W 102° E Vale do Sol Vitoria RSC 287 8 de jan. de 2024 10:53:47</p>	Abaulamento/ Depressão Item 3.1.1 do PER	120+100	Decrescente	72 horas
32		 <p>29,70079S 52,61174W 349° N Vale do Sol Vitoria RSC 287 8 de jan. de 2024 10:56:09</p>	Sinalização Vertical suja Item 3.1.2 do PER	120+670	Crescente	72 horas
33		 <p>29,69135S 52,64916W 260° W Vale do Sol Vitoria RSC 287 8 de jan. de 2024 12:03:22</p>	Abaulamento/ Depressão Item 3.1.1 do PER	124+500	Crescente	72 horas

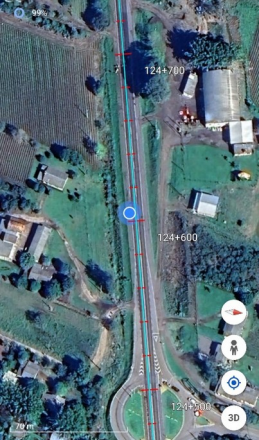

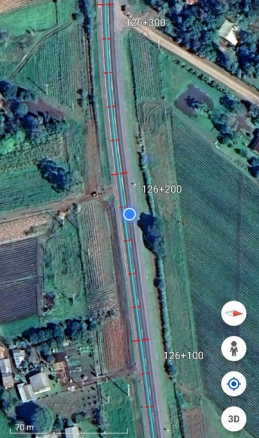





GOVERNO DO ESTADO
RIO GRANDE DO SUL

34			Abaulamento/ Depressão e Trincas Interligadas de Classe 3 Item 3.1.1 do PER	124+510	Decrescente	72 horas
35			Abaulamento/ Depressão e Trincas Interligadas de Classe 3 Item 3.1.1 do PER	124+520	Decrescente	72 horas
36			Abaulamento/ Depressão Item 3.1.1 do PER	124+550	Decrescente	72 horas

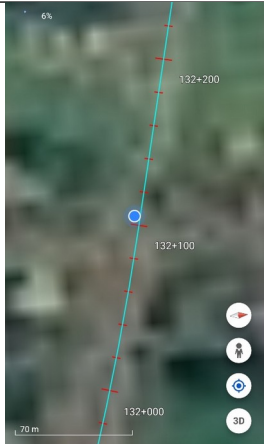

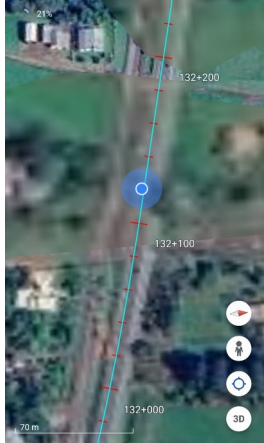





GOVERNO DO ESTADO
RIO GRANDE DO SUL

37		 <p>29,69162S 52,65037W 86° E Vale do Sol Vistoria RSC 287 8 de jan. de 2024 12:07:07</p>	Abaulamento/ Depressão Item 3.1.1 do PER	124+605	Decrescente	72 horas
38		 <p>29,69422S 52,66628W 270° W Vale do Sol Vistoria RSC 287 8 de jan. de 2024 12:11:05</p>	Ausência de Placa R-7 Item 3.1.2 do PER	126+100	Crescente	72 horas
39		 <p>29,67760S 52,72250W 270° E Vale do Sol Vistoria RSC 287 8 de jan. de 2024 12:23:49</p>	Panelas Item 3.1.1 do PER	132+090	Decrescente	24 horas



GOVERNO DO ESTADO
RIO GRANDE DO SUL

40			Panelas Item 3.1.1 do PER	132+100	Decrescente	24 horas
41			Panelas Item 3.1.1 do PER	132+120	Decrescente	24 horas
42			Panelas Item 3.1.1 do PER	132+150	Decrescente	24 horas



GOVERNO DO ESTADO
RIO GRANDE DO SUL

43			Painéis Item 3.1.1 do PER	132+160	Decrescente	24 horas
44			Sinalização Vertical suja Item 3.1.2 do PER	133+430	Crescente	72 horas
45			Abaulamento/ Depressão Item 3.1.1 do PER	138+360	Decrescente	72 horas



GOVERNO DO ESTADO
RIO GRANDE DO SUL

46			Abaulamento/ Depressão Item 3.1.1 do PER	138+370	Decrescente	72 horas
47			Abaulamento/ Depressão Item 3.1.1 do PER	138+390	Decrescente	72 horas
48			Ausência de Sinalização Horizontal Item 3.1.2 do PER	138+390	Decrescente	72 horas



GOVERNO DO ESTADO
RIO GRANDE DO SUL

49			Abaulamento/ Depressão e Trincas Interligadas de Classe 3 Item 3.1.1 do PER	141+270	Decrescente	72 horas
50			Ausência de Sinalização Horizontal Item 3.1.2 do PER	141+270	Decrescente	72 horas
51			Abaulamento/ Depressão e Trincas Interligadas de Classe 3 Item 3.1.1 do PER	141+280	Decrescente	72 horas



GOVERNO DO ESTADO
RIO GRANDE DO SUL

52		 <p>29.68276S 52.80959W 85° E Candelária Vistoria RSC 287 8 de jan. de 2024 12:42:58</p>	Abaulamento/ Depressão Item 3.1.1 do PER	141+350	Decrescente	72 horas
53		 <p>29.68273S 52.80947W 294° W Candelária Vistoria RSC 287 8 de jan. de 2024 12:43:51</p>	Ausência de Sinalização Horizontal Item 3.1.2 do PER	141+350	Decrescente	72 horas
54		 <p>29.68069S 52.82865W 124° SE Candelária Vistoria RSC 287 8 de jan. de 2024 12:47:32</p>	Abaulamento/ Depressão Item 3.1.1 do PER	143+230	Crescente	72 horas





GOVERNO DO ESTADO
RIO GRANDE DO SUL

55			Ausência de Sinalização Horizontal Item 3.1.2 do PER	143+230	Crescente	72 horas
56			Abaulamento/ Depressão e Trincas Interligadas de Classe 3 Item 3.1.1 do PER	144+010	Crescente	72 horas
57			Painéis Item 3.1.1 do PER	151+190	Crescente	24 horas



GOVERNO DO ESTADO
RIO GRANDE DO SUL

58		 <p>29,73606S 52,95390W 43° NE Novo Cabrais Vitoria RSC 287 8 de jan. de 2024 13:10:59</p>	Panela Item 3.1.1 do PER	157+310	Crescente	24 horas
59		 <p>29,73608S 52,95311W 269° W Novo Cabrais Vitoria RSC 287 8 de jan. de 2024 13:11:21</p>	Ausência de Placa R-24b e marcador de perigo Item 3.1.2 do PER	157+322	Crescente	72 horas
60		 <p>29,73424S 53,17202W 269° W Paraiso do Sul Vitoria RSC 287 8 de jan. de 2024 13:40:35</p>	Abaulamento/ Depressão Item 3.1.1 do PER	179+020	Crescente	72 horas



GOVERNO DO ESTADO
RIO GRANDE DO SUL

61			Abaulamento/ Depressão Item 3.1.1 do PER	179+060	Decrescente	72 horas
62			Abaulamento/ Depressão Item 3.1.1 do PER	179+070	Crescente	72 horas
63			Sinalização Vertical suja Item 3.1.2 do PER	179+470	Crescente	72 horas



GOVERNO DO ESTADO
RIO GRANDE DO SUL

64			Abaulamento/ Depressão e Trincas Interligadas de Classe 3 Item 3.1.1 do PER	195+040	Crescente	72 horas
65			Abaulamento/ Depressão e Trincas Interligadas de Classe 3 Item 3.1.1 do PER	195+070	Crescente	72 horas
66			Abaulamento/ Depressão e Trincas Interligadas de Classe 3 Item 3.1.1 do PER	199+320	Crescente	72 horas



GOVERNO DO ESTADO
RIO GRANDE DO SUL

67			Abaulamento/ Depressão e Trincas Interligadas de Classe 3 Item 3.1.1 do PER	208+570	Crescente	72 horas
68			Panela Item 3.1.1 do PER	210+050	Decrescente	24 horas
69			Panelas Item 3.1.1 do PER	210+160	Decrescente	24 horas



GOVERNO DO ESTADO
RIO GRANDE DO SUL

70		 <p>29,735195S -88,48256W 262° W Restinga Seca Vistoria RSC 287 8 de jan. de 2024 15:42:21</p>	Panela Item 3.1.1 do PER	210+180	Crescente	24 horas
71		 <p>29,73363S -53,50733W 112° E Restinga Seca Vistoria RSC 287 8 de jan. de 2024 15:38:03</p>	Defensa Metálica danificada Item 3.1.2 do PER	212+610	Crescente	72 horas
72		 <p>29,73326S -53,50950W 287° W Restinga Seca Vistoria RSC 287 8 de jan. de 2024 15:34:17</p>	Panela Item 3.1.1 do PER	212+840	Crescente	24 horas

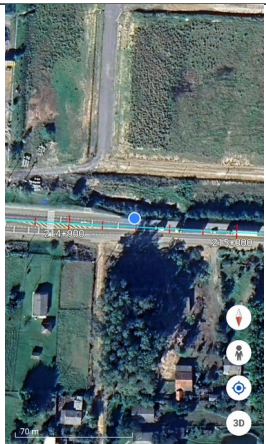

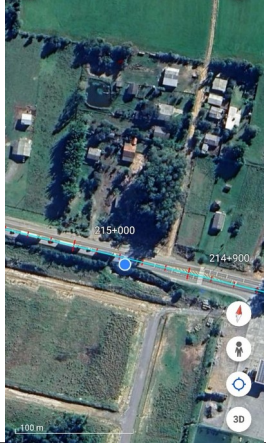

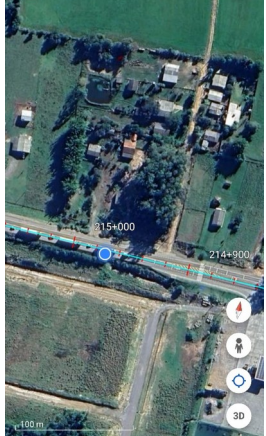



GOVERNO DO ESTADO
RIO GRANDE DO SUL

73			Panelas Item 3.1.1 do PER	213+360	Decrescente	24 horas
74			Trincas Interligadas de Classe 3 Item 3.1.1 do PER	213+360	Crescente	72 horas
75			Panela Item 3.1.1 do PER	214+820	Decrescente	24 horas



GOVERNO DO ESTADO
RIO GRANDE DO SUL

76		 <p>29.73287S 53.53109W 305° NW Vitoria RSC 287 8 de Jan. de 2024 15:25:59</p>	Trincas Interligadas de Classe 3 Item 3.1.1 do PER	214+930	Decrescente	72 horas
77		 <p>29.73287S 53.53122W 297° NW Vitoria RSC 287 8 de Jan. de 2024 15:25:11</p>	Trincas Interligadas de Classe 3 Item 3.1.1 do PER	214+950	Decrescente	72 horas
78		 <p>29.73280S 53.53144W 311° E Vitoria RSC 287 8 de Jan. de 2024 15:24:10</p>	Panelas Item 3.1.1 do PER	214+970	Decrescente	24 horas

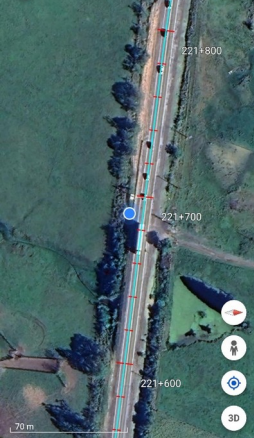



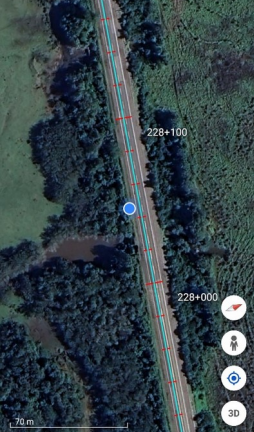



GOVERNO DO ESTADO
RIO GRANDE DO SUL

79			Trincas Interligadas de Classe 3 Item 3.1.1 do PER	214+970	Decrescente	72 horas
80			Panela Item 3.1.1 do PER	219+250	Crescente	24 horas
81			Panelas Item 3.1.1 do PER	221+610	Decrescente	24 horas



GOVERNO DO ESTADO
RIO GRANDE DO SUL

82			Panela Item 3.1.1 do PER	221+690	Decrescente	24 horas
83			Atenuador de Impacto danificado Item 3.1.2 do PER	227+390	Crescente	72 horas
84			Panela Item 3.1.1 do PER	228+050	Decrescente	24 horas

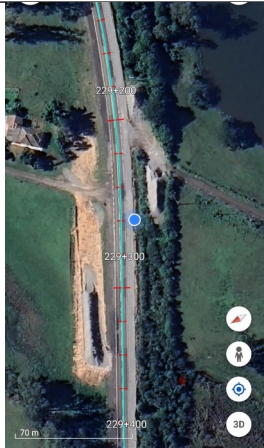




GOVERNO DO ESTADO
RIO GRANDE DO SUL

85			Panela Item 3.1.1 do PER	228+130	Decrescente	24 horas
86			Panela Item 3.1.1 do PER	228+180	Decrescente	24 horas
87			Abaulamento/ Depressão Item 3.1.1 do PER	229+120	Crescente	72 horas



GOVERNO DO ESTADO
RIO GRANDE DO SUL

88		 <p>29,70793S 53,67575W 149° 36' Santa Maria Vistoria RSC 287 8 de jan. de 2024 14:41:01</p>	Sinalização Vertical danificada Item 3.1.2 do PER	229+260	Decrescente	72 horas
89		 <p>29,70202S 56,69255W 154° 41' E Santa Maria Vistoria RSC 287 8 de jan. de 2024 14:46:10</p>	Panelas Item 3.1.1 do PER	231+300	Decrescente	24 horas