



GOVERNO DO ESTADO
RIO GRANDE DO SUL

RELATÓRIO DE VISTORIA

I. DADOS DO CONTRATO E IDENTIFICAÇÃO DO DOCUMENTO


Identificação: DFCR-RSM-RV-046-2024	Data da Vistoria: 07/03/2024
	Data do Relatório de Vistoria: 08/03/2024
Identificação do Contrato: CONTRATO SELT Nº 20/2021 – EDITAL CRI nº 0001/2020	
Objeto do Contrato: Concessão da infraestrutura de transporte do trecho da RSC-287, trecho Tabai – Santa Maria (km 28,03 ao km 232,54)	
Concessionária: Rota de Santa Maria - RSM	
Assunto: Vistoria Técnica Rotineira em Campo	

II. CONSIDERAÇÕES INICIAIS E CONTEXTUALIZAÇÃO

- Este relatório foi elaborado como resultado da vistoria realizada pela SEPAR/DFCR na data de 07 de março de 2024. A vistoria foi efetuada pelo servidor Ricardo Girardi;
- As obras e serviços vistoriados em questão são objeto das Obrigações do Programa de Exploração da Rodovia (PER), Anexo I do Contrato de Concessão SELT nº 20/2021, relativo ao Edital CRI nº 0001/2020;
- O Item 8.2.1.1 do Contrato de Concessão SELT nº 20/2021 registra que “Na hipótese de a Concessionária não atender aos Parâmetros de Desempenho constantes do item 3.1 do PER –“Obrigações de Recuperação e Manutenção”, o Poder Concedente e a AGERGS aplicarão as penalidades previstas neste Contrato e nos seus anexos”;
- O Item 13.4 do Contrato de Concessão SELT nº 20/2021 registra que “O Poder Concedente e a AGERGS, ou terceiro por estes autorizados, terão acesso irrestrito ao Sistema Rodoviário, assim como aos Bens da Concessão, a qualquer tempo, para exercer suas atribuições”;
- O Item 13.6 do Contrato de Concessão SELT nº 20/2021 registra que “Na fiscalização realizada pelo Poder Concedente e/ou pela AGERGS, será anotado em termo próprio para o registro de ocorrências, as ocorrências apuradas nas fiscalizações, encaminhando-o formalmente à Concessionária para regularização das faltas ou defeitos verificados”.

III. DESCRITIVO E DOCUMENTAÇÃO DA VISTORIA

- Na data da vistoria (07 de março de 2024) foram percorridos 204,51 km da RSC 287 concedidos à Rota de Santa Maria, no trajeto foram realizadas paradas para inspeção das condições do Pavimento, na Sinalização e Elementos de Proteção e Segurança, Sistema de Drenagem e Obras-de-arte Correntes (OACs), Terraplenos e Estruturas de Contenção e no Canteiro Central e Faixa de Domínio;



Secretaria de Parcerias e Concessões
Departamento de Fiscalização de Concessões Rodoviárias
Av. Borges de Medeiros, nº 1501 - CAFF - 10º andar
Porto Alegre/RS - CEP 90.119-900
Fone: (51) 3288 1155 | dfcr@separ.rs.gov.br



GOVERNO DO ESTADO
RIO GRANDE DO SUL

- b) Para registro dos fatos, bem como mostrar a dimensão observada em campo, os principais defeitos verificados e as informações para localização estão apresentadas em anexo a este relatório.

IV. CONSIDERAÇÕES FINAIS

- a) A presente análise se limitou a verificar os aspectos técnico-normativos e às disposições contratuais, e do respectivo PER;
- b) No subitem 3.1.1 (Pavimento) do PER é registrado que em caso de verificação de não conformidade, o prazo para atendimento destas é de 72 horas, após a notificação da Concessionária, com exceção de painelas, que é de 24 horas;
- c) No subitem 3.1.2 (Sinalização e Elementos de Proteção e Segurança) do PER é registrado que em caso de verificação de não conformidade, o prazo para atendimento destas é de 72 horas, após a notificação da Concessionária;
- d) No subitem 3.1.4 (Sistema de Drenagem e Obras-de-arte Correntes) do PER é registrado que em caso de verificação de não conformidade, o prazo para atendimento destas é de 72 horas, após a notificação da Concessionária;
- e) No subitem 3.1.5 (Terraplenos e Estruturas de Contenção) do PER é registrado que em caso de verificação de não conformidade, após a notificação da Concessionária, com exceção de taludes que estiverem comprometendo a plataforma da rodovia, que é de 24 horas;
- f) No subitem 3.1.6 (Canteiro Central e Faixa de Domínio) do PER é registrado que em caso de verificação de não conformidade, o prazo para atendimento destas é de 72 horas, após a notificação da Concessionária;
- g) O prazo de atendimento, em caso de não-conformidade, terá início a partir da data e hora registrada no aviso de recebimento, por via postal ou meio eletrônico;
- h) Os registros fotográficos das constatações verificadas em campo, seguem em anexo a este relatório. Por fim, como elemento acessório, disponibiliza-se um arquivo em formato *kmz*, onde constam diversas imagens, visando auxiliar a Concessionária.

Este é o relatório,

Eng. Civil Drº. Ricardo Girardi
Divisão de Fiscalização de Operação e Manutenção
Secretaria de Parcerias e Concessões

Engª. Civil MSc. Maria Cristina Ferreira Passos
Diretora do Departamento de Fiscalização de Concessões Rodoviárias
Secretaria de Parcerias e Concessões



Secretaria de Parcerias e Concessões
Departamento de Fiscalização de Concessões Rodoviárias
Av. Borges de Medeiros, nº 1501 - CAFF - 10º andar
Porto Alegre/RS - CEP 90.119-900
Fone: (51) 3288 1155 | dfcr@separ.rs.gov.br



GOVERNO DO ESTADO
RIO GRANDE DO SUL

ANEXO - REGISTRO FOTOGRÁFICO COLETADO EM CAMPO

ID	Localização	Registro Fotográfico	Constatações	Km (aproximado)	Sentido	Prazo de correção (PER)
01			Sinalização Vertical danificada Item 3.1.2 do PER	028+400	Decrescente	72 horas
02			Presença de material resultante de deslizamento Item 3.1.5 do PER	037+340	Crescente	72 horas
03			Dispositivo de drenagem obstruído Item 3.1.4 do PER	037+340	Crescente	72 horas



Secretaria de Parcerias e Concessões
Departamento de Fiscalização de Concessões Rodoviárias
Av. Borges de Medeiros, nº 1501 - CAFF - 10º andar
Porto Alegre/RS - CEP 90.119-900
Fone: (51) 3288 1155 | dfcr@separ.rs.gov.br



GOVERNO DO ESTADO
RIO GRANDE DO SUL

<p>04</p>		<p>29.70520S 51.87051W 133° SE Vistoria da RSC 287 7 de mar. de 2024 09:06:06</p>	<p>Ausência de Placa R-24b e marcador de perigo</p> <p>Item 3.1.2 do PER</p>	<p>044+660</p>	<p>Decrescente</p>	<p>72 horas</p>
<p>05</p>		<p>29.70451S 51.90599W 309° NW Vistoria da RSC 287 7 de mar. de 2024 09:11:42</p>	<p>Sinalização vertical suja</p> <p>Item 3.1.2 do PER</p>	<p>048+120</p>	<p>Crescente</p>	<p>72 horas</p>
<p>06</p>		<p>29.70287S 51.91777W 289° W Vistoria da RSC 287 7 de mar. de 2024 09:16:29</p>	<p>Terrapleno instável (presença de fissura de desenvolvimento horizontal)</p> <p>Item 3.1.5 do PER</p>	<p>049+260</p>	<p>Crescente</p>	<p>72 horas</p>




Secretaria de Parcerias e Concessões
Departamento de Fiscalização de Concessões Rodoviárias
Av. Borges de Medeiros, nº 1501 - CAFF - 10º andar
Porto Alegre/RS - CEP 90.119-900
Fone: (51) 3288 1155 | dfer@separ.rs.gov.br



GOVERNO DO ESTADO
RIO GRANDE DO SUL

<p>07</p>		<p>29.702735 51.91863W 301° NW Vistoria da RSC 287 7 de mar. de 2024 09:14:27</p>	<p>Largura da poda inferior a 4m Item 3.1.6 do PER</p>	<p>049+350</p>	<p>Crescente/ Decrescente</p>	<p>72 horas</p>
<p>08</p>		<p>29.652595 52.10009W 307° NW Vistoria da RSC 287 7 de mar. de 2024 09:34:00</p>	<p>Ausência de Placa R-7 Item 3.1.2 do PER</p>	<p>068+600</p>	<p>Crescente</p>	<p>72 horas</p>
<p>09</p>		<p>29.652445 52.10027W 307° NW Vistoria da RSC 287 7 de mar. de 2024 09:35:38</p>	<p>Dispositivo de drenagem obstruído Item 3.1.4 do PER</p>	<p>068+610</p>	<p>Crescente</p>	<p>72 horas</p>



Secretaria de Parcerias e Concessões
Departamento de Fiscalização de Concessões Rodoviárias
Av. Borges de Medeiros, nº 1501 - CAFF - 10º andar
Porto Alegre/RS - CEP 90.119-900
Fone: (51) 3288 1155 | dfcr@separ.rs.gov.br





GOVERNO DO ESTADO
RIO GRANDE DO SUL

<p>10</p>			<p>Resíduo/entulho depositado na faixa de domínio Item 3.1.6 do PER</p>	<p>078+430</p>	<p>Crescente</p>	<p>72 horas</p>
<p>11</p>			<p>Resíduo/entulho depositado na faixa de domínio Item 3.1.6 do PER</p>	<p>080+740</p>	<p>Decrescente</p>	<p>72 horas</p>
<p>12</p>			<p>Dispositivo de drenagem obstruído Item 3.1.4 do PER</p>	<p>081+980</p>	<p>Crescente</p>	<p>72 horas</p>



Secretaria de Parcerias e Concessões
Departamento de Fiscalização de Concessões Rodoviárias
Av. Borges de Medeiros, nº 1501 - CAFF - 10º andar
Porto Alegre/RS - CEP 90.119-900
Fone: (51) 3288 1155 | dfcr@separ.rs.gov.br



GOVERNO DO ESTADO
RIO GRANDE DO SUL

<p>13</p>			<p>Resíduo/entulho depositado na faixa de domínio Item 3.1.6 do PER</p>	<p>082+000</p>	<p>Crescente</p>	<p>72 horas</p>
<p>14</p>			<p>Abaulamento/Depressão e Trincas Interligadas de Classe 3 Item 3.1.1 do PER</p>	<p>082+140</p>	<p>Crescente</p>	<p>72 horas</p>
<p>15</p>			<p>Abaulamento/Depressão e Exsudação (área superior a 1m²) Item 3.1.1 do PER</p>	<p>082+460</p>	<p>Decrescente</p>	<p>72 horas</p>



Secretaria de Parcerias e Concessões
Departamento de Fiscalização de Concessões Rodoviárias
Av. Borges de Medeiros, nº 1501 - CAFF - 10º andar
Porto Alegre/RS - CEP 90.119-900
Fone: (51) 3288 1155 | dfcr@separ.rs.gov.br





GOVERNO DO ESTADO
RIO GRANDE DO SUL

<p>16</p>			<p>Ausência de Placa R-1 Item 3.1.2 do PER</p>	<p>101+050</p>	<p>Crescente</p>	<p>72 horas</p>
<p>17</p>			<p>Ausência de Placa R-1 Item 3.1.2 do PER</p>	<p>101+080</p>	<p>Decrescente</p>	<p>72 horas</p>
<p>18</p>			<p>Ausência de Placa R-1 Item 3.1.2 do PER</p>	<p>101+150</p>	<p>Decrescente</p>	<p>72 horas</p>




Secretaria de Parcerias e Concessões
Departamento de Fiscalização de Concessões Rodoviárias
Av. Borges de Medeiros, nº 1501 - CAFF - 10º andar
Porto Alegre/RS - CEP 90.119-900
Fone: (51) 3288 1155 | dfcr@separ.rs.gov.br





GOVERNO DO ESTADO
RIO GRANDE DO SUL

<p>19</p>		<p>29,701395 52,61043W 306° NW Vistoria da RSC 287 7 de mar. de 2024 10:43:09</p>	<p>Incompatibilidade entre Sinalização Horizontal e Vertical</p> <p>Item 3.1.2 do PER</p>	<p>120+540</p>	<p>Crescente</p>	<p>72 horas</p>
<p>20</p>		<p>29,691435 52,64670W 81° E Vistoria da RSC 287 7 de mar. de 2024 10:50:07</p>	<p>Ausência de Placa R-2</p> <p>Item 3.1.2 do PER</p>	<p>124+440</p>	<p>Decrescente</p>	<p>72 horas</p>
<p>21</p>		<p>29,68596S 52,69979W 348° W Vistoria da RSC 287 7 de mar. de 2024 10:56:41</p>	<p>Sinalização vertical suja</p> <p>Item 3.1.2 do PER</p>	<p>129+600</p>	<p>Crescente</p>	<p>72 horas</p>



Secretaria de Parcerias e Concessões
Departamento de Fiscalização de Concessões Rodoviárias
Av. Borges de Medeiros, nº 1501 - CAFF - 10º andar
Porto Alegre/RS - CEP 90.119-900
Fone: (51) 3288 1155 | dfcr@separ.rs.gov.br



GOVERNO DO ESTADO
RIO GRANDE DO SUL

<p>22</p>		<p>29.682175 52.71232W 319° NW Vistoria da RSC 287 7 de mar. de 2024 10:59:57</p>	<p>Sinalização Vertical obstruída por ausência de poda</p> <p>Item 3.1.6 do PER</p>	<p>130+920</p>	<p>Crescente</p>	<p>72 horas</p>
<p>23</p>		<p>29.677265 52.72485W 300° NW Vistoria da RSC 287 7 de mar. de 2024 11:11:19</p>	<p>Ausência de Placa R-7</p> <p>Item 3.1.2 do PER</p>	<p>132+230</p>	<p>Crescente</p>	<p>72 horas</p>
<p>24</p>		<p>29.679875 52.77706W 78° E Candelária Vistoria da RSC 287 7 de mar. de 2024 16:13:41</p>	<p>Sinalização Vertical obstruída por ausência de poda</p> <p>Item 3.1.6 do PER</p>	<p>138+120</p>	<p>Decrescente</p>	<p>72 horas</p>



Secretaria de Parcerias e Concessões
Departamento de Fiscalização de Concessões Rodoviárias
Av. Borges de Medeiros, nº 1501 - CAFF - 10º andar
Porto Alegre/RS - CEP 90.119-900
Fone: (51) 3288 1155 | dfcr@separ.rs.gov.br





GOVERNO DO ESTADO
RIO GRANDE DO SUL

<p>25</p>		<p>29,715105 53,25191W 3° N Agudo Vitoria da RSC 237 7 de mar. de 2024 15:18:19</p>	<p>Ausência de Placa R-24b e marcador de perigo</p> <p>Item 3.1.2 do PER</p>	<p>187+080</p>	<p>Decrescente</p>	<p>72 horas</p>
<p>26</p>		<p>29,708105 53,27800W 111° E Agudo Vitoria da RSC 237 7 de mar. de 2024 15:11:36</p>	<p>Poda em largura inferior a 4 m</p> <p>Item 3.1.6 do PER</p>	<p>187+200 ao 190+400</p>	<p>Crescente/ Decrescente</p>	<p>72 horas</p>
<p>27</p>		<p>29,708125 53,27763W 111° E Agudo Vitoria da RSC 237 7 de mar. de 2024 15:12:18</p>	<p>Ausência de Placa A-22</p> <p>Item 3.1.2 do PER</p>	<p>189+680</p>	<p>Decrescente</p>	<p>72 horas</p>



Secretaria de Parcerias e Concessões
Departamento de Fiscalização de Concessões Rodoviárias
Av. Borges de Medeiros, nº 1501 - CAFF - 10º andar
Porto Alegre/RS - CEP 90.119-900
Fone: (51) 3288 1155 | dfcr@separ.rs.gov.br





GOVERNO DO ESTADO
RIO GRANDE DO SUL

<p>28</p>		<p>29.708095 53.278131 105° E Apud Vitoria da RSC 287 7 de mar. de 2024 15:11:04</p>	<p>Abaulamento/ Depressão</p> <p>Item 3.1.1 do PER</p>	<p>189+750</p>	<p>Decrescente</p>	<p>72 horas</p>
<p>29</p>		<p>29.733765 53.47076W 303° NW Restinga Seca Vitoria da RSC 287 7 de mar. de 2024 14:53:12</p>	<p>Abaulamento/ Depressão e Trincas Interligadas de Classe 3</p> <p>Item 3.1.1 do PER</p>	<p>209+020</p>	<p>Crescente/ Decrescente</p>	<p>72 horas</p>
<p>30</p>		<p>29.734728 53.50182W 131° E Restinga Seca Vitoria da RSC 287 7 de mar. de 2024 14:49:08</p>	<p>Resíduo/entulho depositado na faixa de domínio</p> <p>Item 3.1.6 do PER</p>	<p>212+060</p>	<p>Decrescente</p>	<p>72 horas</p>



Secretaria de Parcerias e Concessões
Departamento de Fiscalização de Concessões Rodoviárias
Av. Borges de Medeiros, nº 1501 - CAFF - 10º andar
Porto Alegre/RS - CEP 90.119-900
Fone: (51) 3288 1155 | docr@separ.rs.gov.br



24040000002348

Nome do documento: DFCR-RSM-RV-046-2024_Vistoria.pdf

Documento assinado por

Órgão/Grupo/Matrícula

Data

Ricardo Girardi

SEPAR / DFCR / 3208770

08/03/2024 09:52:51

Maria Cristina Ferreira Passos

SEPAR / DFCR / 192123101

08/03/2024 11:27:08

