



Subsecretaria de Projetos para Reconstrução  
Departamento de Fiscalização de Concessões Rodoviárias


## RELATÓRIO DE VISTORIA

### I. DADOS DO CONTRATO E IDENTIFICAÇÃO DO DOCUMENTO

<b>Identificação:</b> DFCR-RSM-RV-130-2024	<b>Data da Vistoria:</b> 10/10/2024
	<b>Data do Relatório de Vistoria:</b> 11/10/2024
<b>Identificação do Contrato:</b> CONTRATO SELT Nº 20/2021 – EDITAL CRI nº 0001/2020.	
<b>Objeto do Contrato:</b> concessão da infraestrutura de transporte do trecho da RSC-287, trecho Tabai – Santa Maria (km 28,03 ao km 232,54).	
<b>Concessionária:</b> Rota de Santa Maria – RSM.	
<b>Assunto:</b> vistoria técnica em campo.	

### II. CONSIDERAÇÕES INICIAIS E CONTEXTUALIZAÇÃO

- a) Este relatório foi elaborado como resultado da vistoria realizada em campo pela SERG/SPR/DFCR, na data de 10 de outubro de 2024. A vistoria foi efetuada pelos servidores Ricardo Girardi e Jane Teresinha Compassi Dutra;
- b) As obras e serviços vistoriados em questão são objeto das Obrigações do Programa de Exploração da Rodovia (PER), Anexo I do Contrato de Concessão SELT nº 20/2021, relativo ao Edital CRI nº 0001/2020;
- c) O Item 8.2.1.1 do Contrato de Concessão SELT nº 20/2021 registra que *“Na hipótese de a Concessionária não atender aos Parâmetros de Desempenho constantes do item 3.1 do PER – “Obrigações de Recuperação e Manutenção”, o Poder Concedente e a AGERGS aplicarão as penalidades previstas neste Contrato e nos seus anexos”*;
- d) O Item 13.4 do Contrato de Concessão SELT nº 20/2021 registra que *“O Poder Concedente e a AGERGS, ou terceiro por estes autorizados, terão acesso irrestrito ao Sistema Rodoviário, assim como aos Bens da Concessão, a qualquer tempo, para exercer suas atribuições”*;
- e) O Item 13.6 do Contrato de Concessão SELT nº 20/2021 registra que *“Na fiscalização realizada pelo Poder Concedente e/ou pela AGERGS, será anotado em termo próprio para o registro de ocorrências, as ocorrências apuradas nas fiscalizações, encaminhando-o formalmente à Concessionária para regularização das faltas ou defeitos verificados”*.





### III. DESCRITIVO E DOCUMENTAÇÃO DA VISTORIA

- a) Na data da vistoria, foram percorridos 204,51 km da RSC-287 concedidos à Rota de Santa Maria, entre Tabai/RS e Santa Maria/RS. No trajeto, foram realizadas paradas para inspeção das condições do Pavimento e da Sinalização e Elementos de Proteção e Segurança;
- b) Para registro dos fatos, bem como para mostrar a dimensão observada em campo, os principais defeitos verificados e as informações para localização estão apresentadas em anexo a este relatório.

### IV. CONSIDERAÇÕES FINAIS

- a) A presente análise se limitou a verificar os aspectos técnico-normativos e as disposições contratuais e do PER;
- b) No subitem 3.1.1 (Pavimento) do PER é registrado que, em caso de verificação de não conformidade, o prazo para atendimento destas é de 72 horas após a notificação da Concessionária, com exceção de panelas, que é de 24 horas;
- c) No subitem 3.1.2 (Sinalização e Elementos de Proteção e Segurança) do PER é registrado que, em caso de verificação de não conformidade, o prazo para atendimento destas é de 72 horas após a notificação da Concessionária;
- d) O prazo de atendimento, em caso de não conformidade, terá início a partir da data e hora registrada no aviso de recebimento, por via postal ou meio eletrônico;
- e) Os registros fotográficos das constatações verificadas em campo seguem em anexo a este relatório. Por fim, como elemento acessório, disponibiliza-se um arquivo em formato *kmz*, onde constam diversas imagens, visando auxiliar a Concessionária.

Este é o relatório,

**Eng. Civil Drº. Ricardo Girardi**  
Divisão de Fiscalização de Operação e Manutenção

**Adv. Jane Teresinha Compassi Dutra**  
Divisão de Fiscalização de Operação e Manutenção

**Engª. Civil MSc. Maria Cristina Ferreira Passos**  
Diretora do Departamento de Fiscalização de Concessões Rodoviárias

Av. Borges de Medeiros, nº 1501 - CAFF - 10º andar  
CEP 90119-900 - Porto Alegre/RS  
Fone: (51) 3288-1155 | [dfcr@serg.rs.gov.br](mailto:dfcr@serg.rs.gov.br)





**ANEXO - REGISTRO FOTOGRÁFICO COLETADO EM CAMPO**

ID	Localização	Registro Fotográfico	Constatações	Km (aproximado)	Sentido	Prazo de correção (PER)
01			<p>Panela</p> <p>Item 3.1.1 do PER</p>	031+620	Crescente	24 horas
02			<p>Ausência de Placa R-19</p> <p>Item 3.1.2 do PER</p>	046+320	Crescente	72 horas





03			<p>Incompatibilidade entre a Sinalização Horizontal e Vertical</p> <p>Item 3.1.2 do PER</p>	048+250	Decrescente	72 horas
04			<p>Abaulamento/Depressão</p> <p>Item 3.1.1 do PER</p>	051+170	Crescente	72 horas
05			<p>Ausência de Placa A-2a</p> <p>Item 3.1.2 do PER</p>	052+720	Crescente	72 horas







<p>06</p>		<p>29,68670S 51,95601W 284° W Venâncio Aires Vistoria da RSC 287 10 de out. de 2024 09:20:29</p>	<p>Ausência de Placa A-22 Item 3.1.2 do PER</p>	<p>053+660</p>	<p>Crescente</p>	<p>72 horas</p>
<p>07</p>		<p>29,68639S 51,99815W 298° NW Venâncio Aires Vistoria da RSC 287 10 de out. de 2024 09:25:38</p>	<p>Panela Item 3.1.1 do PER</p>	<p>057+800</p>	<p>Crescente</p>	<p>24 horas</p>
<p>08</p>		<p>29,67961S 52,00803W 153° SE Venâncio Aires Vistoria da RSC 287 10 de out. de 2024 09:27:54</p>	<p>Ausência de Marco Quilométrico Item 3.1.2 do PER</p>	<p>059+000</p>	<p>Decrescente</p>	<p>72 horas</p>





09		<p>29.67470S 52.01612W 282° W Venâncio Aires Vistoria da RSC 787 10 de out. de 2024 09:30:22</p>	<p>Panela Item 3.1.1 do PER</p>	059+970	Crescente	24 horas
10		<p>29.67469S 52.01616W 189° S Venâncio Aires Vistoria da RSC 787 10 de out. de 2024 09:30:30</p>	<p>Abaulamento/ Depressão Item 3.1.1 do PER</p>	059+970	Crescente	72 horas
11		<p>29.67462S 52.01628W 310° NW Venâncio Aires Vistoria da RSC 287 10 de out. de 2024 09:31:01</p>	<p>Ausência de Marco Quilométrico Item 3.1.2 do PER</p>	060+000	Crescente	72 horas





<p>12</p>		<p>29,65678S 52,08430W 94° E Venâncio Aires Vitoria da RSC 287 10 de out. de 2024 09:30:14</p>	<p>Panelas Item 3.1.1 do PER</p>	<p>066+980</p>	<p>Decrescente</p>	<p>24 horas</p>
<p>13</p>		<p>29,65671S 52,08445W 99° E Venâncio Aires Vitoria da RSC 287 10 de out. de 2024 09:39:47</p>	<p>Panelas Item 3.1.1 do PER</p>	<p>067+000</p>	<p>Decrescente</p>	<p>24 horas</p>
<p>14</p>		<p>29,65671S 52,08444W 171° S Venâncio Aires Vitoria da RSC 287 10 de out. de 2024 09:40:05</p>	<p>Abaulamento/ Depressão Item 3.1.1 do PER</p>	<p>067+000</p>	<p>Decrescente</p>	<p>72 horas</p>





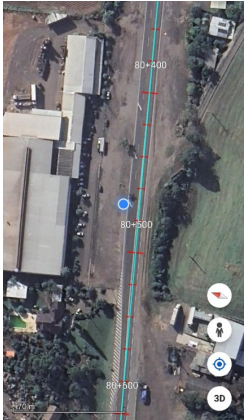

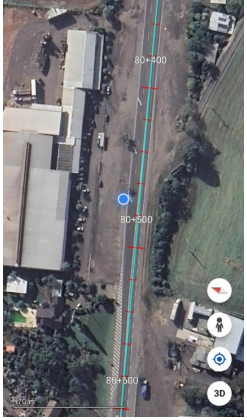



15		<p>29,654288 S 52,09321 W -283° W Venâncio Aires Vistoria da RSC 287 10 de out. de 2024 09:41:43</p>	<p>Panelas Item 3.1.1 do PER</p>	067+900	Crescente	24 horas
16		<p>29,64691 S 52,12000 W -283° W Vitoria da RSC 287 10 de out. de 2024 09:42:29</p>	<p>Panela Item 3.1.1 do PER</p>	070+700	Decrescente	24 horas
17		<p>29,64825 S 52,19696 W -79° E Venâncio Aires Vistoria da RSC 287 10 de out. de 2024 09:58:16</p>	<p>Panela Item 3.1.1 do PER</p>	078+330	Crescente	24 horas







<p>18</p>		 <p>29.65350S 52.21815W 243° SW Venâncio Aires Vitoria da RSC 287 10 de out. de 2024 10:01:24</p>	<p>Panela Item 3.1.1 do PER</p>	<p>080+470</p>	<p>Crescente</p>	<p>24 horas</p>
<p>19</p>		 <p>29.65350S 52.21815W 253° W Venâncio Aires Vitoria da RSC 287 10 de out. de 2024 10:01:25</p>	<p>Abaulamento/ Depressão Item 3.1.1 do PER</p>	<p>080+470</p>	<p>Crescente</p>	<p>72 horas</p>
<p>20</p>		 <p>29.65739S 52.23332W 247° SW Venâncio Aires Vitoria da RSC 287 10 de out. de 2024 10:04:11</p>	<p>Panela Item 3.1.1 do PER</p>	<p>081+990</p>	<p>Crescente</p>	<p>24 horas</p>





<p>21</p>		<p>29,65795S 52,23568W 255° W Vitoria da RSC 287 10 de out. de 2024 10:05:29</p>	<p>Panelas Item 3.1.1 do PER</p>	<p>082+220</p>	<p>Crescente</p>	<p>24 horas</p>
<p>22</p>		<p>29,69358S 52,37103W 274° W Santa Cruz do Sul Vitoria da RSC 287 10 de out. de 2024 10:21:54</p>	<p>Panela Item 3.1.1 do PER</p>	<p>096+250</p>	<p>Crescente</p>	<p>24 horas</p>
<p>23</p>		<p>29,68988S 52,47779W 94° E Vera Cruz Vitoria da RSC 287 10 de out. de 2024 10:41:14</p>	<p>Ausência de Placa R-7 Item 3.1.2 do PER</p>	<p>107+360</p>	<p>Decrescente</p>	<p>72 horas</p>





<p>24</p>		<p>29,69271S 52,49399W 283° W Vera Cruz Vitoria da RSC 287 10 de out. de 2024 10:43:53</p>	<p>Panela Item 3.1.1 do PER</p>	<p>108+980</p>	<p>Crescente</p>	<p>24 horas</p>
<p>25</p>		<p>29,70319S 52,56661W 258° W Vera Cruz Vitoria da RSC 287 10 de out. de 2024 10:57:55</p>	<p>Abaulamento/ Depressão Item 3.1.1 do PER</p>	<p>116+260</p>	<p>Crescente</p>	<p>72 horas</p>
<p>26</p>		<p>29,70321S 52,56660W 272° W Vera Cruz Vitoria da RSC 287 10 de out. de 2024 11:37:50</p>	<p>Ausência de Sinalização Horizontal Item 3.1.2 do PER</p>	<p>116+260</p>	<p>Crescente</p>	<p>72 horas</p>








27		<p>29,68420S 52,70350W 164 E Visoria da RSC 287 10 de out. de 2024 12:17:31</p>	<p>Panela Item 3.1.1 do PER</p>	130+010	Decrescente	24 horas
28		<p>29,68417S 52,70350W 164 S Visoria da RSC 287 10 de out. de 2024 12:17:50</p>	<p>Abaulamento/ Depressão Item 3.1.1 do PER</p>	130+010	Decrescente	72 horas
29		<p>29,68224S 52,78521W 263 W Candelária Visoria da RSC 287 10 de out. de 2024 12:33:13</p>	<p>Panela Item 3.1.1 do PER</p>	138+980	Crescente	24 horas







30			<p>Panela Item 3.1.1 do PER</p>	144+460	Crescente	24 horas
31			<p>Panela Item 3.1.1 do PER</p>	145+010	Decrescente	24 horas
32			<p>Panela Item 3.1.1 do PER</p>	146+660	Crescente	24 horas





33		<p>29,69788S 52,85557W 183° S Camelândia Vitoria da RSC 287 10 de out. de 2024 12:48:53</p>	<p>Panela Item 3.1.1 do PER</p>	146+800	Crescente	24 horas
34		<p>29,73620S 52,98438W 266° W Novo Cabral Vitoria da RSC 287 10 de out. de 2024 12:59:25</p>	<p>Sinalização Vertical danificada Item 3.1.2 do PER</p>	157+370	Crescente	72 horas
35		<p>29,74619S 52,97527W 257° W Camelândia Vitoria da RSC 287 10 de out. de 2024 13:03:25</p>	<p>Ausência de Placa A-2b Item 3.1.2 do PER</p>	159+660	Crescente	72 horas





36			<p>Ausência de Placa A-2b</p> <p>Item 3.1.2 do PER</p>	160+270	Crescente	72 horas
37			<p>Panela</p> <p>Item 3.1.1 do PER</p>	179+730	Crescente	24 horas
38			<p>Panela</p> <p>Item 3.1.1 do PER</p>	194+240	Crescente	24 horas







39		<p>29.73220S 53.51588W 284° W Santa Maria Vistoria da RSC-287 *10 de out. de 2024 14:02:37</p>	<p>Panela Item 3.1.1 do PER</p>	213+470	Crescente	24 horas
40		<p>29.93217S 53.51598W 285° W Santa Maria Vistoria da RSC-287 *10 de out. de 2024 14:02:58</p>	<p>Panela Item 3.1.1 do PER</p>	213+475	Crescente	24 horas
41		<p>29.73302S 53.52350W 241° SW Restinga Seca Vistoria da RSC-287 *10 de out. de 2024 14:04:46</p>	<p>Panela Item 3.1.1 do PER</p>	214+220	Crescente	24 horas







42		<p>2072319S 53,52567W 70° E Restinga Silica Vitoria da RSC 287 10 de out. de 2024 14:06:23</p>	<p>Panela Item 3.1.1 do PER</p>	214+420	Decrescente	24 horas
43		<p>29,73244S 53,53892W 73° E Santa Maria Vitoria da RSC 287 10 de out. de 2024 15:31:05</p>	<p>Panela Item 3.1.1 do PER</p>	215+680	Decrescente	24 horas
44		<p>29,7233S 53,53961W 73° W Vitoria da RSC 287 10 de out. de 2024 14:08:41</p>	<p>Panela Item 3.1.1 do PER</p>	215+760	Crescente	24 horas





45		<p>29,732195 S 53,54293W 85° E Santa Maria Vitoria da RSC 287 10 de out. de 2024 15:29:56</p>	<p>Panela Item 3.1.1 do PER</p>	216+080	Decrescente	24 horas
46		<p>29,722705 S 53,60026W 79° E Santa Maria Vitoria da RSC 287 10 de out. de 2024 15:23:46</p>	<p>Panela Item 3.1.1 do PER</p>	221+760	Decrescente	24 horas
47		<p>9,722525 S 53,60185W 79° E Santa Maria Vitoria da RSC 287 10 de out. de 2024 15:23:52</p>	<p>Panela Item 3.1.1 do PER</p>	221+790	Decrescente	24 horas





<p>48</p>		<p>29,70524S 53,68121W 317° NW Visoria da RSC 287 10 de out. de 2024 14:41:43</p>	<p>Sinalização Vertical danificada</p> <p>Item 3.1.2 do PER</p>	<p>229+870</p>	<p>Crescente</p>	<p>72 horas</p>
<p>49</p>		<p>29,70514S 53,68152W 266° W Visoria da RSC 287 10 de out. de 2024 14:41:16</p>	<p>Panela</p> <p>Item 3.1.1 do PER</p>	<p>229+920</p>	<p>Crescente</p>	<p>24 horas</p>





24040000008478

Nome do documento: DFCR-RSM-RV-130-2024\_Vistoria.pdf

Documento assinado por	Órgão/Grupo/Matrícula	Data
Ricardo Girardi	SERG / DFCR / 3208770	11/10/2024 14:20:33
Jane Teresinha Compassi Dutra	SERG / DFCR / 4327870	11/10/2024 14:21:46
Maria Cristina Ferreira Passos	SERG / DFCR / 192123101	11/10/2024 14:24:18
Jair Fernando Cardoso	SELT / DEGCON / 5000319	14/10/2024 15:05:02

