



Subsecretaria de Projetos para Reconstrução  
Departamento de Fiscalização de Concessões Rodoviárias

## RELATÓRIO DE VISTORIA

### I. DADOS DO CONTRATO E IDENTIFICAÇÃO DO DOCUMENTO


<b>Identificação:</b> DFCR-RSM-RV-010-2025	<b>Data da Vistoria:</b> 17/03/2025
	<b>Data do Relatório de Vistoria:</b> 18/03/2025
<b>Identificação do Contrato:</b> CONTRATO SELT N° 20/2021 – EDITAL CRI n° 0001/2020.	
<b>Objeto do Contrato:</b> concessão da infraestrutura de transporte do trecho da RSC-287, trecho Tabai – Santa Maria (km 28,03 ao km 232,54).	
<b>Concessionária:</b> Rota de Santa Maria – RSM.	
<b>Assunto:</b> vistoria técnica em campo.	
<b>Referência:</b> PROA n° 25/0400-0000307-2.	

### II. CONSIDERAÇÕES INICIAIS E CONTEXTUALIZAÇÃO

- a) Este relatório foi elaborado como resultado da vistoria realizada em campo pela SERG/SPR/DFCR, na data de 17 de março de 2025. A vistoria foi efetuada pelo servidor Ricardo Girardi;
- b) As obras e serviços vistoriados e indicados neste relatório são objeto das Obrigações do Programa de Exploração da Rodovia (PER), Anexo I do Contrato de Concessão SELT n° 20/2021, relativo ao Edital CRI n° 0001/2020;
- c) O Item 8.2.1.1 do Contrato de Concessão SELT n° 20/2021 registra que “Na hipótese de a Concessionária não atender aos Parâmetros de Desempenho constantes do Item 3.1 do PER – Obrigações de Recuperação e Manutenção, o Poder Concedente e a AGERGS aplicarão as penalidades previstas neste Contrato e nos seus anexos”;
- d) O Item 13.4 do Contrato de Concessão SELT n° 20/2021 assinala que “O Poder Concedente e a AGERGS, ou terceiro por estes autorizados, terão acesso irrestrito ao Sistema Rodoviário, assim como aos Bens da Concessão, a qualquer tempo, para exercer suas atribuições”;
- e) O Item 13.6 do Contrato de Concessão SELT n° 20/2021 registra que “Na fiscalização realizada pelo Poder Concedente e/ou pela AGERGS, será anotado em termo próprio para o registro de ocorrências, as ocorrências apuradas nas fiscalizações, encaminhando-o formalmente à Concessionária para regularização das faltas ou defeitos verificados”.

### III. DESCRITIVO E DOCUMENTAÇÃO DA VISTORIA

- a) Na data da vistoria, foram percorridos 204,51 km da RSC-287 concedidos à Rota de Santa Maria, entre Tabai/RS e Santa Maria/RS. No trajeto, foram realizadas paradas para






inspeção das condições do Pavimento, da Sinalização e Elementos de Proteção e Segurança, das Obras-de-arte Especiais (OAEs), do Sistema de Drenagem, dos Terraplenos e das Edificações;

- b) Para registro dos fatos, bem como para mostrar a dimensão observada em campo, os principais defeitos verificados e as informações para localização estão apresentadas em anexo a este relatório.

#### IV. CONSIDERAÇÕES FINAIS

- a) A presente análise se limitou a verificar os aspectos técnico-normativos e as disposições contratuais e do PER;
- b) No subitem 3.1.1 (Pavimento) do PER é registrado que, em caso de verificação de não conformidade, o prazo para atendimento destas é de 72 horas após a notificação da concessionária, com exceção de painéis, que é de 24 horas;
- c) No subitem 3.1.2 (Sinalização e Elementos de Proteção e Segurança) do PER é registrado que, em caso de verificação de não conformidade, o prazo para atendimento destas é de 72 horas após a notificação da concessionária;
- d) No subitem 3.1.3 (Obras-de-Arte Especiais) do PER é registrado que, em caso de verificação de não conformidade, o prazo para atendimento destas é de 72 horas após a notificação da concessionária;
- e) No subitem 3.1.4 (Sistema de Drenagem e Obras-de-arte Correntes) do PER é registrado que, em caso de verificação de não conformidade, o prazo para atendimento destas é de 72 horas após a notificação da concessionária;
- f) No subitem 3.1.5 (Terraplenos e Estruturas de Contenção) do PER é registrado que, em caso de verificação de não conformidade, o prazo para atendimento destas é de 72 horas após a notificação da concessionária, com exceção de taludes que estiverem comprometendo a plataforma da rodovia, que é de 24 horas;
- g) No subitem 3.1.7 (Implantação e Recuperação das Edificações e Instalações Operacionais) do PER é registrado que, em caso de verificação de não conformidade, o prazo para atendimento destas é de 72 horas após a notificação da concessionária;
- h) O prazo de atendimento, em caso de não conformidade, terá início a partir da data e hora registrada no aviso de recebimento, por via postal ou meio eletrônico;
- i) A condição climática predominante durante toda a vistoria era nublada, apresentando temperaturas amenas;
- j) No deslocamento durante a atividade de fiscalização, foram observadas as seguintes equipes de conservação no trecho concedido: duas de roçada, uma de sinalização e duas de pavimento;
- k) Os registros fotográficos das constatações verificadas em campo seguem em anexo a este relatório. Por fim, como elemento acessório, disponibiliza-se um arquivo em formato *kml*, onde constam diversas imagens, visando auxiliar a concessionária.





GOVERNO DO ESTADO  
**RIO GRANDE DO SUL**  
SECRETARIA DA RECONSTRUÇÃO GAÚCHA

Este é o relatório,

**Eng.º Civil Dr. Ricardo Girardi**  
Divisão de Fiscalização de Operação e Manutenção

**Eng.ª Civil MSc. Maria Cristina Ferreira Passos**  
Diretora do Departamento de Fiscalização de Concessões Rodoviárias



---

Av. Borges de Medeiros, nº 1501 - CAFF - 10º andar  
CEP 90119-900 - Porto Alegre/RS  
Fone: (51) 3288-1155 | dfcr@serg.rs.gov.br

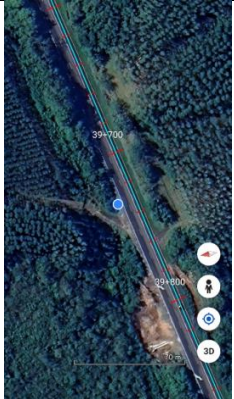

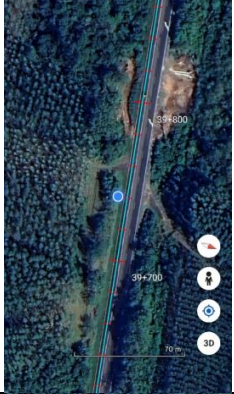

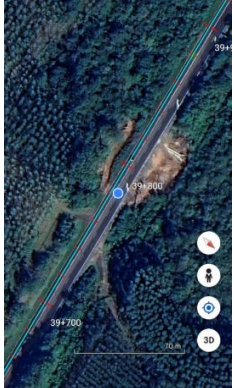



**ANEXO I - REGISTRO FOTOGRÁFICO COLETADO EM CAMPO**

ID	Localização	Registro Fotográfico	Constatações	Km (aproximado)	Sentido	Prazo de correção (PER)
01			Limpeza e Pintura de OAE Item 3.1.3 do PER	028+030	Crescente	72 horas
02			Dispositivo de Drenagem Sujo e Obstruído Item 3.1.3 do PER	028+030	Crescente	72 horas
03			Abaulamento/ Depressão Item 3.1.1 do PER	039+690	Decrescente	72 horas





04		 <p>29.696826 51.82050W 259° W Taquari Victoria RSC 267 - RSM 17 de mar. de 2025 08:45:43</p>	<p>Abaulamento/ Depressão</p> <p>Item 3.1.1 do PER</p>	039+730	Crescente	72 horas
05		 <p>29.696945 51.82064W 259° W Taquari Victoria RSC 267 - RSM 17 de mar. de 2025 08:45:19</p>	<p>Abaulamento/ Depressão</p> <p>Item 3.1.1 do PER</p>	039+740	Decrescente	72 horas
06		 <p>29.696665 51.82105W 259° W Taquari Victoria RSC 267 - RSM 17 de mar. de 2025 08:46:43</p>	<p>Abaulamento/ Depressão</p> <p>Item 3.1.1 do PER</p>	039+780	Crescente	72 horas





07		<p>29.69698S 51.82112W 2507 W Tiquari Victoria RSC 287 - RSM 17 de mar. de 2025 08:47:03</p>	<p>Abaulamento/ Depressão</p> <p>Item 3.1.1 do PER</p>	039+790	Crescente	72 horas
08		<p>29.69773S 51.82487W 790 E Tiquari Victoria RSC 287 - RSM 17 de mar. de 2025 08:49:03</p>	<p>Abaulamento/ Depressão</p> <p>Item 3.1.1 do PER</p>	040+160	Decrescente	72 horas
09		<p>29.69781S 51.82515W 793 E Tiquari Victoria RSC 287 - RSM 17 de mar. de 2025 08:49:03</p>	<p>Abaulamento/ Depressão</p> <p>Item 3.1.1 do PER</p>	040+180	Decrescente	72 horas





<p>10</p>		<p>29.69789S 51.82548W 73° E Tequiari Vitoria RSC 287 - RSM 17 de mar. de 2025 08:50:00</p>	<p>Abaulamento/ Depressão</p> <p>Item 3.1.1 do PER</p>	<p>040+220</p>	<p>Decrescente</p>	<p>72 horas</p>
<p>11</p>		<p>29.70524S 51.89726W 117° SE Tequiari Vitoria RSC 287 - RSM 17 de mar. de 2025 08:58:41</p>	<p>Limpeza e Pintura de OAE</p> <p>Item 3.1.3 do PER</p>	<p>047+240</p>	<p>Crescente/ Decrescente</p>	<p>72 horas</p>
<p>12</p>		<p>29.70476S 51.90295W 112° E Tequiari Vitoria RSC 287 - RSM 17 de mar. de 2025 09:50:45</p>	<p>Dispositivo de Drenagem Obstruído</p> <p>Item 3.1.4 do PER</p>	<p>047+820</p>	<p>Crescente</p>	<p>72 horas</p>





13		<p>29,70474S 51,90292W 315° NW Tequari Vitoria RSC 287 - RSM 17 de mar. de 2025 09:02:32</p>	<p>Ausência de Cobertura Vegetal no Talude</p> <p>Item 3.1.5 do PER</p>	047+820	Crescente	72 horas
14		<p>29,70059S 51,93121W 131° SE Tequari Vitoria RSC 287 - RSM 17 de mar. de 2025 09:08:26</p>	<p>Ausência de Placa R-7</p> <p>Item 3.1.2 do PER</p>	050+580	Decrescente	72 horas
15		<p>29,68683S 51,96825W 289° W Tequari Vitoria RSC 287 - RSM 17 de mar. de 2025 09:14:50</p>	<p>Abaulamento/Depressão</p> <p>Item 3.1.1 do PER</p>	054+760	Crescente	72 horas







16			<p>Ausência de Sinalização Horizontal</p> <p>Item 3.1.2 do PER</p>	054+760	Crescente	72 horas
17			<p>Panela</p> <p>Item 3.1.1 do PER</p>	054+790	Crescente	24 horas
18			<p>Abaulamento/Depressão</p> <p>Item 3.1.1 do PER</p>	054+860	Decrescente	72 horas





19		<p>29,68685S 51,96626W 301° NW Vitoria RSC 287 - RSM 17 de mar. de 2023 09:14:55</p>	<p>Limpeza e Pintura de OAE  Item 3.1.3 do PER</p>	055+000	Crescente/ Decrescente	72 horas
20		<p>29,68739S 51,97239W 287° W Venancio Aires Vitoria RSC 287 - RSM 17 de mar. de 2023 09:20:29</p>	<p>Panela  Item 3.1.1 do PER</p>	055+170	Crescente	24 horas
21		<p>29,66438S 52,05672W 139° SE Venancio Aires Vitoria RSC 287 - RSM 17 de mar. de 2023 09:29:48</p>	<p>Sinalização Vertical danificada  Item 3.1.2 do PER</p>	064+180	Decrescente	72 horas





22		 <p>29.64094S 52.14902W 323° NW Vitoria RSC 287 - RSM 17 de mar. de 2025 09:40:15</p>	<p>Abaulamento/ Depressão</p> <p>Item 3.1.1 do PER</p>	073+520	Crescente	72 horas
23		 <p>29.64085S 52.14904W 297° NW Vitoria RSC 287 - RSM 17 de mar. de 2025 09:41:18</p>	<p>Trincas Interligadas de Classe 3</p> <p>Item 3.1.1 do PER</p>	073+520	Crescente	72 horas
24		 <p>29.69227S 52.65427W 68° E Vale do Sol Vitoria RSC 287 - RSM 17 de mar. de 2025 10:29:39</p>	<p>Abaulamento/ Depressão</p> <p>Item 3.1.1 do PER</p>	125+000	Decrescente	72 horas





25		<p>29,69499S 52,66898W 318° NW Vitória RSC 287 - RSM 17 de mar. de 2025 10:34:29</p>	<p>Abaulamento/ Depressão</p> <p>Item 3.1.1 do PER</p>	126+440	Crescente	72 horas
26		<p>29,69360S 52,67273W 299° NW Vale do Sol Vitória RSC 287 - RSM 17 de mar. de 2025 10:36:04</p>	<p>Ausência de Placa R-7</p> <p>Item 3.1.2 do PER</p>	126+830	Crescente	72 horas
27		<p>29,67992S 52,71618W 92° E Vitória RSC 287 - RSM 17 de mar. de 2025 10:45:39</p>	<p>Forro danificado (banheiro PCD)</p> <p>Item 3.1.7 do PER</p>	131+380	Crescente	72 horas





28		<p>29,66921S 52,75256W -279° W Vitoria RSC 287 - RSM 17 de mar. de 2023 10:50:53</p>	<p>Abaulamento/ Depressão</p> <p>Item 3.1.1 do PER</p>	135+080	Crescente	72 horas
29		<p>29,68230S 52,78346W -263° W Vitoria RSC 287 - RSM 17 de mar. de 2023 10:55:21</p>	<p>Abaulamento/ Depressão</p> <p>Item 3.1.1 do PER</p>	138+820	Crescente	72 horas
30		<p>29,75023S 53,05229W -262° W Novo Colinas Vitoria RSC 287 - RSM 17 de mar. de 2023 11:21:39</p>	<p>Abaulamento/ Depressão</p> <p>Item 3.1.1 do PER</p>	167+180	Crescente	72 horas





31		<p>29,75022S 53,0521W 27°4' W Novo Colibrais Vitoria RSC 287 - RSM 17 de mar. de 2025 11:21:29</p>	<p>Ausência de Sinalização Horizontal</p> <p>Item 3.1.2 do PER</p>	167+180	Crescente	72 horas
32		<p>29,7296S 53,1241W 10° SE Paraisópolis Vitoria RSC 287 - RSM 17 de mar. de 2025 11:21:29</p>	<p>Abaulamento/Depressão</p> <p>Item 3.1.1 do PER</p>	174+220	Crescente	72 horas
33		<p>29,7422S 53,1429W 31° NW Paraisópolis Vitoria RSC 287 - RSM 17 de mar. de 2025 11:24:53</p>	<p>Abaulamento/Depressão</p> <p>Item 3.1.1 do PER</p>	176+030	Decrescente	72 horas





34		<p>29,72573S 53,16386W 319' NW Paraisópolis Vitoria RSC 287 - RSM 17 de mar. de 2025 11:38:27</p>	<p>Limpeza e Pintura de OAE Item 3.1.3 do PER</p>	178+250	Crescente/ Decrescente	72 horas
35		<p>29,72573S 53,16386W 294' NW Paraisópolis Vitoria RSC 287 - RSM 17 de mar. de 2025 11:39:47</p>	<p>Dispositivo de Drenagem Sujo e Obstruído Item 3.1.3 do PER</p>	178+250	Crescente/ Decrescente	72 horas
36		<p>29,72482S 53,21581W 152' SE Agudo Vitoria RSC 287 - RSM 17 de mar. de 2025 11:46:51</p>	<p>Abaulamento/ Depressão Item 3.1.1 do PER</p>	183+390	Crescente	72 horas





37		<p>29,71524S 53,24705W 27° W Aguado Visiões RSC 287 - RSM 17 de mar. de 2023 12:39:23</p>	<p>Abaulamento/ Depressão</p> <p>Item 3.1.1 do PER</p>	186+610	Crescente	72 horas
38		<p>29,71203S 53,26257W 29° W Aguado Visiões RSC 287 - RSM 17 de mar. de 2023 12:41:54</p>	<p>Abaulamento/ Depressão</p> <p>Item 3.1.1 do PER</p>	188+140	Decrescente	72 horas
39		<p>29,70817S 53,27627W 32° NW Aguado Visiões RSC 287 - RSM 17 de mar. de 2023 12:44:53</p>	<p>Limpeza e Pintura de OAE</p> <p>Item 3.1.3 do PER</p>	189+580	Crescente/ Decrescente	72 horas







40		<p>29,70771S 53,28338W 248 - SW Vitoria RSC 287 - RSM 17 de mar. de 2025 12:47:19</p>	<p>Abaulamento/ Depressão</p> <p>Item 3.1.1 do PER</p>	190+260	Crescente	72 horas
41		<p>29,70768S 53,28382W 317 - NW Vitoria RSC 287 - RSM 17 de mar. de 2025 12:48:02</p>	<p>Limpeza e Pintura de OAE</p> <p>Item 3.1.3 do PER</p>	190+400	Crescente/ Decrescente	72 horas
42		<p>29,71658S 53,32902W 75 - E Vitoria RSC 287 - RSM 17 de mar. de 2025 12:53:35</p>	<p>Abaulamento/ Depressão</p> <p>Item 3.1.1 do PER</p>	194+980	Decrescente	72 horas





43		<p>29,71657S 53,32928W 68° E Vitoria RSC 287 - RSM 17 de mar. de 2025 12:54:26</p>	<p>Abaulamento/ Depressão</p> <p>Item 3.1.1 do PER</p>	195+020	Decrescente	72 horas
44		<p>29,71738S 53,33883W 257° W Restinga Seca Vitoria RSC 287 - RSM 17 de mar. de 2025 12:56:58</p>	<p>Abaulamento/ Depressão</p> <p>Item 3.1.1 do PER</p>	195+480	Decrescente	72 horas
45		<p>29,71815S 53,33599W 231° SW Restinga Seca Vitoria RSC 287 - RSM 17 de mar. de 2025 12:58:14</p>	<p>Abaulamento/ Depressão</p> <p>Item 3.1.1 do PER</p>	195+710	Crescente	72 horas





46		<p>29.71842S 53.33649W 259° W Restinga Seca Vitoria RSC 287 - RSM 17 de mar. de 2025 12:59:09</p>	<p>Abaulamento/ Depressão</p> <p>Item 3.1.1 do PER</p>	195+760	Crescente	72 horas
47		<p>29.71842S 53.33649W 259° SW Restinga Seca Vitoria RSC 287 - RSM 17 de mar. de 2025 12:59:42</p>	<p>Abaulamento/ Depressão</p> <p>Item 3.1.1 do PER</p>	195+780	Crescente	72 horas
48		<p>29.71915S 53.33784W 278° W Restinga Seca Vitoria RSC 287 - RSM 17 de mar. de 2025 13:02:09</p>	<p>Abaulamento/ Depressão</p> <p>Item 3.1.1 do PER</p>	195+925	Decrescente	72 horas





49		<p>29.71919S 53.83757W -23° 43' 11" Restinga Seca Vistoria RSC 287 - RSM 17 de mar. de 2025 13:01:45</p>	<p>Panela Item 3.1.1 do PER</p>	195+925	Decrescente	24 horas
50		<p>29.72245S 53.85442W -23° 43' 11" Restinga Seca Vistoria RSC 287 - RSM 17 de mar. de 2025 13:06:14</p>	<p>Panela Item 3.1.1 do PER</p>	197+620	Crescente	24 horas
51		<p>29.72345S 53.40008W -23° 43' 11" Restinga Seca Vistoria RSC 287 - RSM 17 de mar. de 2025 13:12:45</p>	<p>Panela Item 3.1.1 do PER</p>	202+030	Crescente	24 horas





52		<p>29,73145S 53,44751W -28° W Restinga Seca Vitoria RSC 267 - RSM 17 de mar. de 2023 13:17:39</p>	<p>Panela Item 3.1.1 do PER</p>	206+740	Crescente	24 horas
53		<p>29,73149S 53,44778W -28° W Restinga Seca Vitoria RSC 267 - RSM 17 de mar. de 2023 13:18:36</p>	<p>Panela Item 3.1.1 do PER</p>	206+780	Crescente	24 horas
54		<p>29,73528S 53,45114W -32° NE Restinga Seca Vitoria RSC 267 - RSM 17 de mar. de 2023 13:21:38</p>	<p>Panela Item 3.1.1 do PER</p>	210+040	Decrescente	24 horas





55		<p>29.73553S 53.49701W -39.5 Restinga Seca Vitoria RSC 287 - RSM 17 de mar. de 2025 13:25:52</p>	<p>Panela Item 3.1.1 do PER</p>	211+600	Decrescente	24 horas
56		<p>29.72438S 53.58760W -39.5 Santa Maria Vitoria RSC 287 - RSM 17 de mar. de 2025 14:25:55</p>	<p>Forro danificado (banheiro feminino) Item 3.1.7 do PER</p>	220+530	Decrescente	72 horas
57		<p>29.71087S 53.65705W -39.5 Santa Maria Vitoria RSC 287 - RSM 17 de mar. de 2025 13:47:07</p>	<p>Ausência de Defesa Metálica em OAE Item 3.1.2 do PER</p>	227+450	Decrescente	72 horas





58		<p>29.71086S 53.65711W 317° NW Santa Maria Visoria RSC 287 - RSM 17 de mar. de 2025 12:47:22</p>	<p>Limpeza e Pintura de OAE Item 3.1.3 do PER</p>	227+450	Crescente/ Decrescente	72 horas
59		<p>29.71019S 53.66102W 331° NW Santa Maria Visoria RSC 287 - RSM 17 de mar. de 2025 12:49:51</p>	<p>Limpeza e Pintura de OAE Item 3.1.3 do PER</p>	227+820	Crescente/ Decrescente	72 horas
60		<p>29.70958S 53.66407W 299° NW Santa Maria Visoria RSC 287 - RSM 17 de mar. de 2025 14:05:32</p>	<p>Defensa Metálica danificada Item 3.1.2 do PER</p>	228+140	Crescente	72 horas





61			<p>Limpeza e Pintura de OAE Item 3.1.3 do PER</p>	228+880	Crescente/ Decrescente	72 horas
62			<p>Abaulamento/ Depressão Item 3.1.1 do PER</p>	231+440	Crescente	72 horas







25040000003072

**Nome do documento:** DFCR-RSM-RV-010-2025\_Vistoria\_rev.pdf

**Documento assinado por**

**Órgão/Grupo/Matrícula**

**Data**

Ricardo Girardi  
Maria Cristina Ferreira Passos

SERG / DIFOM / 3208770  
SERG / DFCR / 192123101

18/03/2025 11:16:16  
18/03/2025 13:33:15

